

## Dokladová část celkový přehled



akce (stavební záměr) : **Most ev.č. 32426-1 Radíkovice**

stavebník (investor) : Královéhradecký kraj v zast.  
**ÚDRŽBA SILNIC Královéhradeckého kraje a.s.**  
Kutnohorská 59/23, Plačice, 500 04 Hradec Králové  
IČ 27502988

místo stavby : kraj : Královéhradecký (okres Hradec Králové)  
obec : Radíkovice [570711]  
katastrální území : **Radíkovice [737763]**  
dotčené pozemky : **viz. Projektová dokumentace**

celkové zájmové území : mimo výše uvedené dotčené pozemky se jedná zejména o sousední pozemky :  
v zájmovém území stavby dle výše uvedených katastrálních území

### Veřejná technická infrastruktura

p.č.	organizace	existence sítí, stanovisko k připojení; projektový podklad
1	ČEZ Distribuce, a.s. Teplická 874/8 405 02 Děčín 4	č.j.: 1100395069 ze dne 10.9.2018 (PD) č.j.: 1100395071 ze dne 10.9.2018 (OP) č.j.: 0101116161 ze dne 22.5.2019 <b>smlouva č.: Z_524_12_8120058949 ze dne 6.2.2018 (přelozka)</b>
2	ČEZ ICT Services, a. s. Duhová 1531/3 140 00 Praha 4	č.j.: 0700055241 ze dne 22.5.2019
	Telco Pro Services, a. s. Duhová 1531/3 140 00 Praha 4	č.j.: 0200914594 ze dne 22.5.2019
3	GasNet, s.r.o. v zast. GridServices, s.r.o. Plynárenská 499/1 602 00 Brno - Zábrdovice	č.j.: 5001786139 ze dne 4.9.2018 (existence) č.j.: 5001786227 ze dne 27.9.2018 (PD)
4	Česká telekomunikační infrastruktura a.s. Olšanská 2681/6 130 00 Praha 3	č.j.: 713521/18 ze dne 13.9.2018
5	Královéhradecká provozní, a.s. Víta Nejedlého 893 500 03 Hradec Králové  Vodovody a kanalizace Hradec Králové, a.s. Víta Nejedlého 893 500 03 Hradec Králové	č.j.: 1413/TD-18 ze dne 5.9.2018 (existence) č.j.: VAKHK/VHR/KS/18/0257 ze dne 27.9.2018 (PD)
6	České Radiokomunikace a.s., oddělení telekomunikačních okruhů U nákladového nádraží 3144 130 00 Praha 3	č.j.: UPTS/OS/201694/2018 ze dne 7.9.2018
7	Policie ČR, Krajské ředitelství Policie Královéhradeckého kraje odbor informačních a komunikačních technologií Ulrichovo náměstí 810 501 01 Hradec Králové	č.j.: KRPH-83976-15/ČJ-2018-0500IT ze dne 18.9.2018
8	T-Mobile a.s. Tomíčková 2144/1 149 00 Praha 4	č.j.: E32493/18 ze dne 4.9.2018

# Dokladová část celkový přehled



akce (stavební záměr) :

**Most ev.č. 32426-1 Radíkovice**

9	Vodafone Czech Republic, a.s. Vinohradská č.p. 3217/167 100 00 Praha 10-Strašnice	č.j.: MW000009065292458 ze dne 4.9.2018
10	Ministerstvo obrany ČR Sekce nakládání s majetkem odbor ochrany územních zájmů Tychonova 1 160 01 Praha 6	č.j.: 8442/73350/2018-1150-OÚZ-PCE ze dne 9.10.2018
11	Obec Radíkovice Radíkovice 28 503 27 Radíkovice	č.j.: Vondráček 9/2018 ze dne 19.9.2018 souhlasová situace ze dne 19.9.2018
<b>Veřejná dopravní infrastruktura</b>		
p.č.	organizace	stanovisko, vyjádření, apod.
12	Královéhradecký kraj Správa silnic Královéhradeckého kraje Kutnohorská 59/23 500 04 Hradec Králové - Plačice	č.j.: SSKHK/SS/9322/2019/BI ze dne 24.5.2019 (PD)
<b>Dotčené orgány</b>		
p.č.	dotčený orgán	závažné stanovisko, stanovisko, vyjádření, rozhodnutí, apod.
13	Magistrát města Hradec Králové odbor stavební Československé armády 408 502 02 Hradec Králové	č.j.: MMHK/036027/2019 ST3/Fej ze dne 25.2.2019 (ZS §94jSZ - DUR+DSP) č.j.: MMHK/170184/2019 ST3/Koh ze dne 23.9.2019 (sdělení - kanalizace)
	Magistrát města Hradec Králové odbor životního prostředí Československé armády 408 502 02 Hradec Králové	č.j.: MMHK/167693/2018 ze dne 19.9.2018 (ŽP souhrn) č.j.: MMHK/164255/2018 ŽP2/LUD ze dne 13.9.2018 (info VKP) č.j.: MMHK/006486/2017 zp2/mrk ze dne 10.1.2017 (VKP) č.j.: MMHK/233264/2018 ze dne 20.12.2018 (ZPF) č.j.: MMHK/105918/2019 ze dne 7.6.2019 (§17 VZ) č.j.: MMHK/172112/2019/ŽP2/HUK ze dne 25.9.2019 (ZS odpady)
	Magistrát města Hradec Králové odbor hlavního architekta úřad územního plánování Československé armády 408 502 02 Hradec Králové	viz § 96b odst. 2 Stavebního zákona
	Magistrát města Hradec Králové odbor památkové péče Československé armády 408 502 02 Hradec Králové	č.j.: MMHK/161398/2018 PP/MEJ ze dne 10.9.2018 (Pam)
14	Obecní úřad Radíkovice Radíkovice 28 503 27 Radíkovice (viz Pol.č. 11)	č.j.: Vondráček 9/2018 ze dne 19.9.2018 souhlasová situace ze dne 19.9.2018
15	Policie ČR, Krajské ředitelství Policie Královéhradeckého kraje Dopravní inspektorát Hradec Králové Mrštíkova 541 500 09 Hradec Králové	č.j.: KRPH-87449-2/ČJ-2018-050206 ze dne 24.9.2018



# Dokladová část celkový přehled



akce (stavební záměr) :

**Most ev.č. 32426-1 Radíkovice**

16	Hasičský záchranný sbor Královéhradeckého kraje územní odbor Hradec Králové nábř. U Přívozu 122/4 500 03 Hradec Králové	č.j.: HSHK-4386-2/2018 ze dne 27.9.2018
17	Krajská hygienická stanice Královéhradeckého kraje Habrmannova 19 501 01 Hradec Králové	č.j.: KSHSK 27478/2018/HOK.HK/No ze dne 11.9.2018
18	Krajský úřad Královéhradeckého kraje odbor životního prostředí a zemědělství Pivovarské náměstí 1245 500 03 Hradec Králové	č.j.: KUKHK-27227/ZP/2018 ze dne 2.10.2018 (ŽP souhrn) č.j.: KUKHK-27167/ZP/2018 ze dne 7.9.2018 (§45i OPK - Natura)
	Krajský úřad Královéhradeckého kraje odbor dopravy a silničního hospodářství Pivovarské náměstí 1245 500 03 Hradec Králové	č.j.: KUKHK-27697/DS/2018(TI) ze dne 17.9.2018 (PD) č.j.: 99703/2017/KHK ze dne 21.9.2017 (BUS)
19	Ministerstvo obrany ČR Sekce nakládání s majetkem odbor ochrany územních zájmů Tychonova 1 160 01 Praha 6	č.j.: 8442/73350/2018-1150-OÚZ-PCE ze dne 9.10.2018
20	Ministerstvo obrany ČR Agentura logistiky Regionální středisko vojenské dopravy Hradec Králové Velké náměstí 33 500 01 Hradec Králové	č.j.: MO 244485/2018-5512HK ze dne 7.9.2018
21	Úřad pro civilní letectví K letišti 1149/23 160 08 Praha 6	č.j.: 011003-19-701 ze dne 1.10.2019
<b>Ostatní</b>		
p.č.	organizace	stanovisko, vyjádření, souhlas, apod.
22	Obec Radíkovice Radíkovice 28 503 27 Radíkovice (viz Pol.č.11)	č.j.: Vondráček 9/2018 ze dne 19.9.2018 souhlasová situace ze dne 19.9.2018
23	Povodí Labe, státní podnik Víta Nejedlého 951 500 03 Hradec Králové	č.j.: PVZ/18/36361/Hv/0 ze dne 19.2.2019
<b>Souhlas vlastníka pozemku nebo stavby k provedení stavebního záměru podle § 184a zákona č. 183/2006 Sb., o územním plánování a stavebním řádu, ve znění pozdějších předpisů</b>		
p.č.	identifikační údaje vlastníka dotčeného pozemku	souhlas k provedení stavebního záměru
24	<b>DOTČENÉ POZEMKY</b>	souhlas se dle § 184a odst. 3 SZ nedokládá
25	Obec Radíkovice Radíkovice 28 503 27 Radíkovice	souhlasová situace ze dne 19.9.2018

---

**Ing. Radim Doleček - INGPROservis**  
**Švermova 740**

**552 03 Česká Skalice**

---

VÁŠ DOPIS ZNAČKY / ZE DNE

NAŠE ZNAČKA  
1100395069

VYŘIZUJE / LINKA  
Novák /800 850 860

MÍSTO ODESLÁNÍ / DNE  
Hradec Králové /10.9.2018

---

### **Stanovisko k žádosti o vyjádření**

K předložené projektové dokumentaci na stavbu: „**Most ev.č. 32426-1 Radíkovice**“ sdělujeme následující:

- opravy mostu jsou podmíněny přeložkou zařízení distribuční soustavy NN, dle uzavřené SOBS o přeložce č. 8120058949.

- požadujeme dodržet podmínky, které jsou uvedeny ve vyjádření „**Souhlas s umístěním stavby a s prováděním činností v ochranném pásmu elektrického zařízení**“ - značka 1100395071 , ze dne 10.9.2018.

**Souhlasíme s projednáním v územním řízení a s vydáním stavebního povolení za dodržení výše uvedených podmínek.**

Toto stanovisko nenahrazuje Sdělení o existenci energetického zařízení v majetku společnosti ČEZ Distribuce, a.s.

S pozdravem



Zdeněk Jirout  
Vedoucí oddělení SEM Sítě  
ČEZ Distribuce, a. s.

Ing. Radim Doleček - INGPROservis  
Švermova 740

552 03 Česká Skalice

VÁŠ DOPIS ZNAČKY / ZE DNE

NAŠE ZNAČKA  
1100395071

VYŘIZUJE / LINKA  
Novák /800 850 860

MÍSTO ODESLÁNÍ / DNE  
Hradec Králové /10.9.2018

**Souhlas s umístěním stavby a s prováděním činností v ochranném pásmu elektrického zařízení**

Vážená paní, vážený pane,

dovolte nám, abychom reagovali na Vaši žádost ze dne 6.9.2018, ve které nás žádáte o vydání stanoviska ke stavbě a provádění souvisejících činností v ochranném pásmu el. zařízení v našem majetku.

Sdělujeme Vám, že na stavbu „**Most ev.č. 32426-1 Radíkovice**“ udělujeme souhlas s činností zasahující do ochranného pásma následujícího el. zařízení:

**1kV podzemní vedení nízkého napětí**

Ochranné pásmo podzemního vedení do 110 kV je **1 m** na každou stranu od krajního kabelu.

**Povoleny činnosti \*) : 1, 2, 4**

**\*) Legenda povolených činností :**

1 – stavební práce  
4 - umístění stavby

2 – zemní práce  
5 – skladování hořavin

3 – kácení a prořez  
6 – skladování výbušnin

**Podmínky pro umístění staveb a provádění prací v ochranném pásmu ES:**

Platnost tohoto souhlasu je vázána na dodržení následujících podmínek:

1. Před zahájením stavebních prací na rekonstrukci mostu musí být zahájeny práce na přeložce distribučního kabelového vedení 1kV dle uzavřené SOBS o přeložce č. 8120058949.
2. Podmínkou pro zahájení činnosti v ochranném pásmu je platné „Sdělení o existenci energetického zařízení v majetku společnosti ČEZ Distribuce, a. s.“, v daném zájmovém území tohoto souhlasu a dodržení podmínek uvedených v tomto vyjádření.
3. Souběhy a křížovatky s elektrickými vedeními musí být provedeny v souladu s platnými normami a předpisy, zejména s ČSN EN 50110-1, ČSN EN 50423-3, PNE 33 0000-6 a PNE 33 3301, ČSN EN 50341-3 pro venkovní vedení VN, ČSN 33 2000-5-52 a PNE 34 1050 pro kabelová vedení a ČSN 73 6005 o prostorovém uspořádání sítí technického vybavení.
4. **Upozorňujeme na dodržení nejmenšího dovoleného krytí (hloubku uložení) stávajících podzemních sítí, dle ČSN 73 6005.** V prostoru komunikací a ostatních zpevněných ploch



provede stavebník mechanickou ochranu stávajících podzemních vedení (kabely uložit do kabelových chrániček).

5. Jakákoliv poškození nebo mimořádné události, způsobené na elektrickém zařízení stavebníkem, musí být neprodleně oznámeny na poruchovou linku 840 850 860 a budou opraveny na náklady viníka. Zahrnutí poškozených míst může být provedeno pouze po souhlasu vydaném naší společností.
6. Umístěním stavby nesmí dojít ke ztížení přístupu našich pracovníků a pracovníků námi pověřených firem k našemu zařízení.
7. Pracovníci provádějící práce budou prokazatelně poučeni o nebezpečí, které hrozí při nedodržení bezpečnostních předpisů.
8. S ohledem k provádění prací v ochranném pásmu upozorňujeme na možnost nebezpečných vlivů od elektrického zařízení. Opatření proti těmto vlivům je na straně zhotovitele výše uvedené stavby. ČEZ Distribuce, a.s. nepřevzme žádnou zodpovědnost za případné škody, které vzniknou stavebníkovi následkem poruchy nebo havárie elektrického zařízení za nepředvídaných okolností nebo nedodržením výše uvedených podmínek.
9. **Při případné úpravě povrchu v ochranném pásmu vedení nesmí dojít ke změně výškové nivelety země oproti současnému stavu. Pokud dojde ke změně charakteru terénu, v níž je uloženo kabelové vedení /např. chodník – vozovka/, bude nutno provést hloubkovou přeložku dotčeného kabelového vedení (ČSN 73 6005). V tomto případě je třeba podat Žádost o přeložku zařízení distribuční soustavy.**
10. Musí být dodrženy Podmínky pro práce v ochranných pásmech vedení, které jsou k nahlédnutí a ke stažení na internetových stránkách společnosti ČEZ Distribuce, a.s. ([www.cezdistribuce.cz](http://www.cezdistribuce.cz))
11. Jakékoliv události mající vliv na provoz předmětných vedení musí být neprodleně oznámeny na poruchovou linku 840 850 860 nebo včas oznámeny naší společností.
12. Výjimka z OP se nevztahuje na zařízení ČEZ ICT Services, a.s.

Souhlas s prováděním činností související se zřízením (výstavbou) výše uvedené stavby končí dnem vydání kolaudačního rozhodnutí.

Provozovatel si vyhrazuje právo odvolat souhlas kdykoli, pokud zjistí, že podmínky stanovené v tomto „Souhlasu s umístěním stavby a s prováděním činností v ochranném pásmu elektrického zařízení“ nejsou dodrženy. Pokud zjištěné nedostatky nebyly odstraněny ani na základě písemné výzvy ve stanoveném termínu, je žadatel povinen uvést ochranné pásmo do původního stavu a zdržet se provozování jakékoli činnosti, kterou zákon výslovně zakazuje.

Tento souhlas pozbývá platnosti, nebude-li stavba zahájena do 1 roku od udělení souhlasu a netýká se zajištění dodávky elektřiny pro danou stavbu.

S pozdravem



Zdeněk Jirout  
Vedoucí oddělení SEM Sítě  
ČEZ Distribuce, a. s.

---

ing. Radim DolečekNAŠE ZNAČKA  
0101116161VYŘÍZENO DNE  
22.05.2019

---

**Sdělení o existenci energetického zařízení, sítě pro elektronickou komunikaci nebo zařízení technické infrastruktury v majetku společnosti ČEZ Distribuce, a. s., pro akci:**

**Most ev.č. 32426-1 Radíkovice**

Vážený zákazníku,

Na základě Vaší žádosti 0101116161 ze dne 22.05.2019 Vám zasíláme sdělení o existenci energetického zařízení, sítě pro elektronickou komunikaci nebo zařízení technické infrastruktury v majetku společnosti ČEZ Distribuce, a. s., ve Vámi vymezeném zájmovém území.

Dovolujeme si Vás upozornit, že **sdělení nenahrazuje** vyjádření provozovatele distribuční soustavy k projektové dokumentaci pro územní nebo stavební řízení, k připojení nového odběru, zdroje elektrické energie nebo k navýšení rezervovaného příkonu a výkonu a s výjimkou havárií ani souhlas s činností v ochranném pásmu.

**Toto sdělení je platné do 22.11.2019** a je jedním z podkladů pro zpracování projektové dokumentace, pokud je taková dokumentace zpracovávána.

V majetku ČEZ Distribuce, a. s., se na Vámi uvedeném zájmovém území nachází nebo ochranným pásmem zasahuje energetické zařízení typu:

	síť NN	síť VN	síť VVN
Podzemní síť	střet		
Nadzemní síť			

Stanice	
---------	--

V majetku ČEZ Distribuce, a. s., se na Vámi uvedeném zájmovém území nachází nebo ochranným pásmem zasahuje síť pro elektronickou komunikaci typu:

	síť pro elektronickou komunikaci
Podzemní síť	
Nadzemní síť	

Zařízení technické infrastruktury zahrnuje zejména vodovodní, kanalizační a plynové přípojky pro objekty ČEZ Distribuce a. s., a dále pak další podzemní a nadzemní zařízení sloužící pro provoz distribuční sítě. V majetku ČEZ Distribuce, a. s., se na Vámi uvedeném zájmovém území nachází nebo ochranným pásmem zasahuje zařízení technické infrastruktury:

	zařízení technické infrastruktury
Nadzemní nebo podzemní	

Energetické zařízení (mimo nadzemních sítí NN), zařízení sítě pro elektronickou komunikaci a zařízení technické infrastruktury je chráněno ochranným pásmem podle § 46 zákona č. 458/2000 Sb., o podmínkách podnikání a o výkonu státní správy v energetických odvětvích a o změně některých zákonů (energetický zákon), ve znění pozdějších předpisů. Přibližný průběh tras energetických zařízení, sítě pro elektronickou komunikaci (v trase kabelového vedení může být uloženo několik kabelů energetických i komunikačních) a tras zařízení technické infrastruktury zasíláme v příloze tohoto dopisu.

V případě existence **podzemních** energetických zařízení, sítě pro elektronickou komunikaci nebo zařízení technické infrastruktury je povinností stavebníka alespoň 14 dní před započatím zemních prací požádat telefonicky na 800 850 860 nebo e-mailem na [info@cezdistribuce.cz](mailto:info@cezdistribuce.cz) o tzv. **vytyčení trasy podzemního zařízení**, sítě pro elektronickou komunikaci nebo zařízení technické infrastruktury. O vytyčení lze požádat pouze na základě vydaného sdělení o existenci energetického zařízení, sítě pro elektronickou komunikaci nebo zařízení technické infrastruktury, a to (mimo havárií) nejpozději 30 dní před koncem jeho platnosti.

Dojde-li k obnažení podzemního vedení nebo k poškození energetického zařízení, sítě pro elektronickou komunikaci nebo zařízení se sítí pro elektronickou komunikaci související nebo zařízení technické infrastruktury ve vlastnictví ČEZ Distribuce, a. s., nahláste nám prosím tuto skutečnost bezodkladně jako poruchu na bezplatnou linku 800 850 860.

Pokud uvažovaná **akce nebo činnost zasáhne do ochranného pásma** nadzemních vedení, trafostanic nebo sítě pro elektronickou komunikaci, popř. bude po vytyčení zjištěno, že zasahuje do ochranného pásma podzemních energetických zařízení nebo zařízení pro elektronickou komunikaci, je nutné písemně požádat společnost ČEZ Distribuce, a. s., o souhlas s činností v ochranném pásmu (formulář je k dispozici na [www.cezdistribuce.cz](http://www.cezdistribuce.cz) v části Formuláře / Činnosti v ochranných pásmech, kontaktní údaje pro podání Vaší žádosti naleznete v zápatí). Jestliže uvažovaná akce vyvolá potřebu dílčí změny trasy vedení nebo přemístění některých prvků energetického zařízení nebo sítě pro elektronickou komunikaci včetně souvisejícího zařízení, je nutné včas společnost ČEZ Distribuce, a. s., požádat o přeložku zařízení podle § 47 energetického zákona.

Zároveň Vás upozorňujeme, že v zájmovém území se může nacházet taktéž energetické zařízení, síť pro elektronickou komunikaci nebo zařízení technické infrastruktury, které není v majetku společnosti ČEZ Distribuce, a. s.

V souvislosti s výše uvedeným si Vás dovoluujeme upozornit, že uvedené sdělení včetně jeho příloh obsahuje skutečnosti tvořící obchodní tajemství společnosti ČEZ Distribuce, a. s. Poskytnuté informace jsou dále také důvěrnými informacemi a obchodně citlivými informacemi společnosti ČEZ Distribuce, a. s. Z výše uvedených důvodů si Vás proto společnost ČEZ Distribuce, a. s., dovoluje upozornit, že s poskytnutými informacemi je potřeba nakládat dle platných právních předpisů, v opačném případě se vystavujete postihu ve smyslu platné právní úpravy. V této souvislosti si Vás dále dovoluujeme upozornit, že požadované informace nesmí být předány, sděleny, využity, zpřístupněny, či jiným způsobem postoupeny na jakoukoli třetí osobu bez předchozího prokazatelného souhlasu společnosti ČEZ Distribuce, a. s. Informace o existenci energetického zařízení, sítě pro elektronickou komunikaci a zařízení technické infrastruktury mohou být využity pouze pro účel, pro který byly vyžádány.

S pozdravem

**ČEZ Distribuce, a. s.**

Děčín, Děčín IV-Podmokly  
Teplická 874/8  
PSČ 405 02  
IČ: 24729035

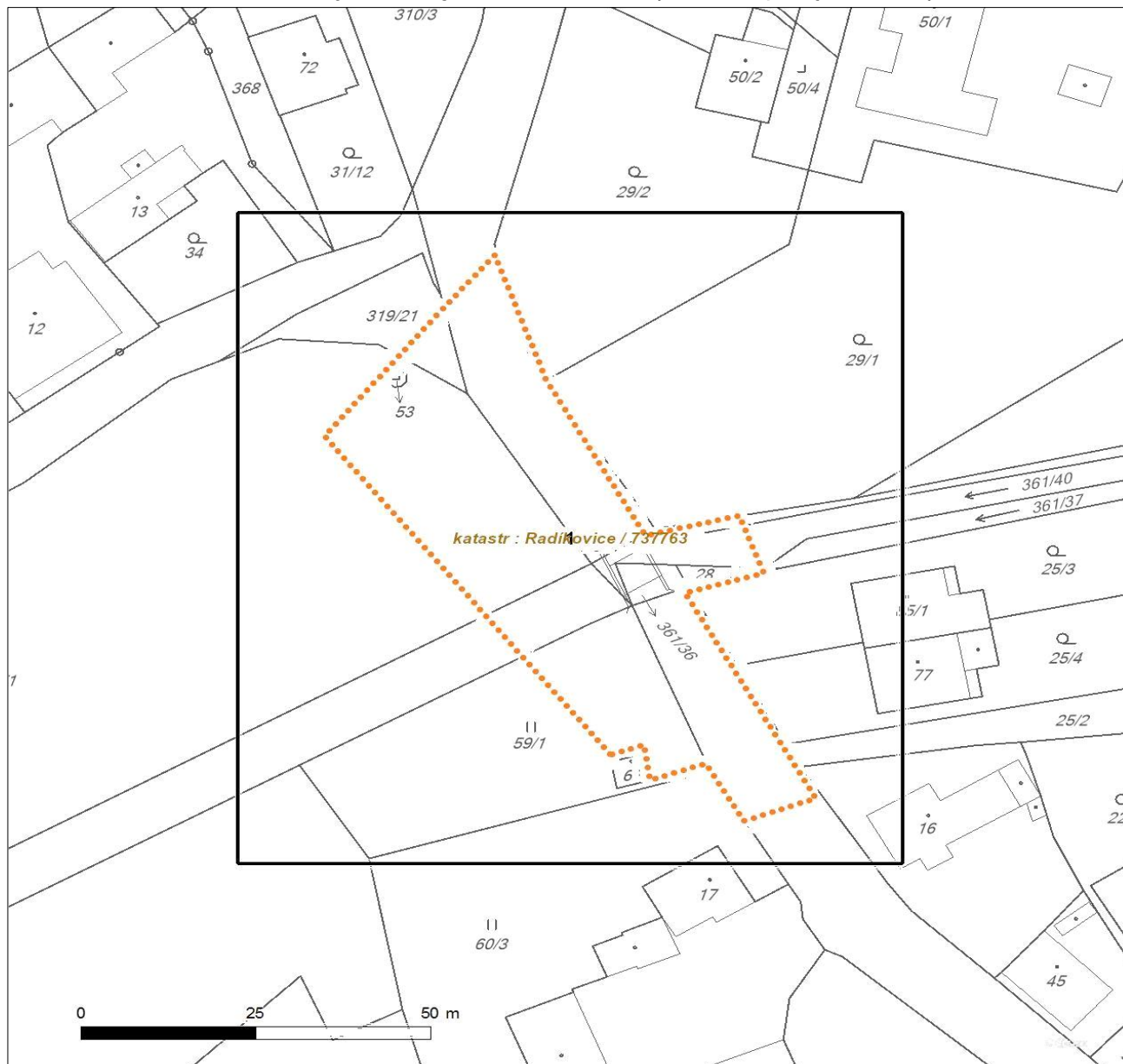
#### **Přílohy**

1. Situační výkres zájmového území
2. Podmínky pro provádění činností v ochranných pásmech energetických zařízení, sítě pro elektronickou komunikaci a zařízení technické infrastruktury



























Platí pouze se sdělením číslo 0101116161.

Zakreslené polohy zařízení v příloze jsou pouze informativní.

## Situační výkres zájmového území (klad mapových listů)



Není-li zobrazena katastrální mapa, zadejte žádost znovu. Katastrální mapa je generována prostřednictvím externí WMS služby, jejíž provoz nezajišťuje společnost ČEZ Distribuce, a. s.

LEGENDA		
	Podzemní vedení NN do 1 kV	 Stanice do 52 kV - stožárová
	Nadzemní vedení NN do 1 kV	 Stanice do 52 kV - zděná
	Podzemní vedení VN do 35 kV	 Transformovna (nad 52 kV)
	Nadzemní vedení VN do 35 kV	 Probíhající investice ČEZ Distribuce
	Podzemní vedení VVN 110 kV	 Stanice ČEZ Distribuce ve výstavbě
	Nadzemní vedení VVN 110 kV	 Zařízení ČEZ Distribuce ve výstavbě
	NN přívod odběratele	 Hranice katastrálního území
	Zařízení technické infrastruktury	 Nadzemní síť pro elektronickou komunikaci
	Cizí energetické vedení	 Podzemní síť pro elektronickou komunikaci
	Zájmové území	 HDPE trubka
		<i>Souběhy sítí pro elektronickou komunikaci s energetickými sítěmi:</i>
		 Souběh s podzemním vedením NN do 1 kV
		 Souběh s nadzemním vedením NN do 1 kV
		 Souběh s podzemním vedením VN do 35 kV
		 Souběh s nadzemním vedením VN do 35 kV
		 Souběh s podzemním vedením VVN 110 kV
		 Souběh s nadzemním vedením VVN 110 kV

V zájmovém území se nachází investiční akce.

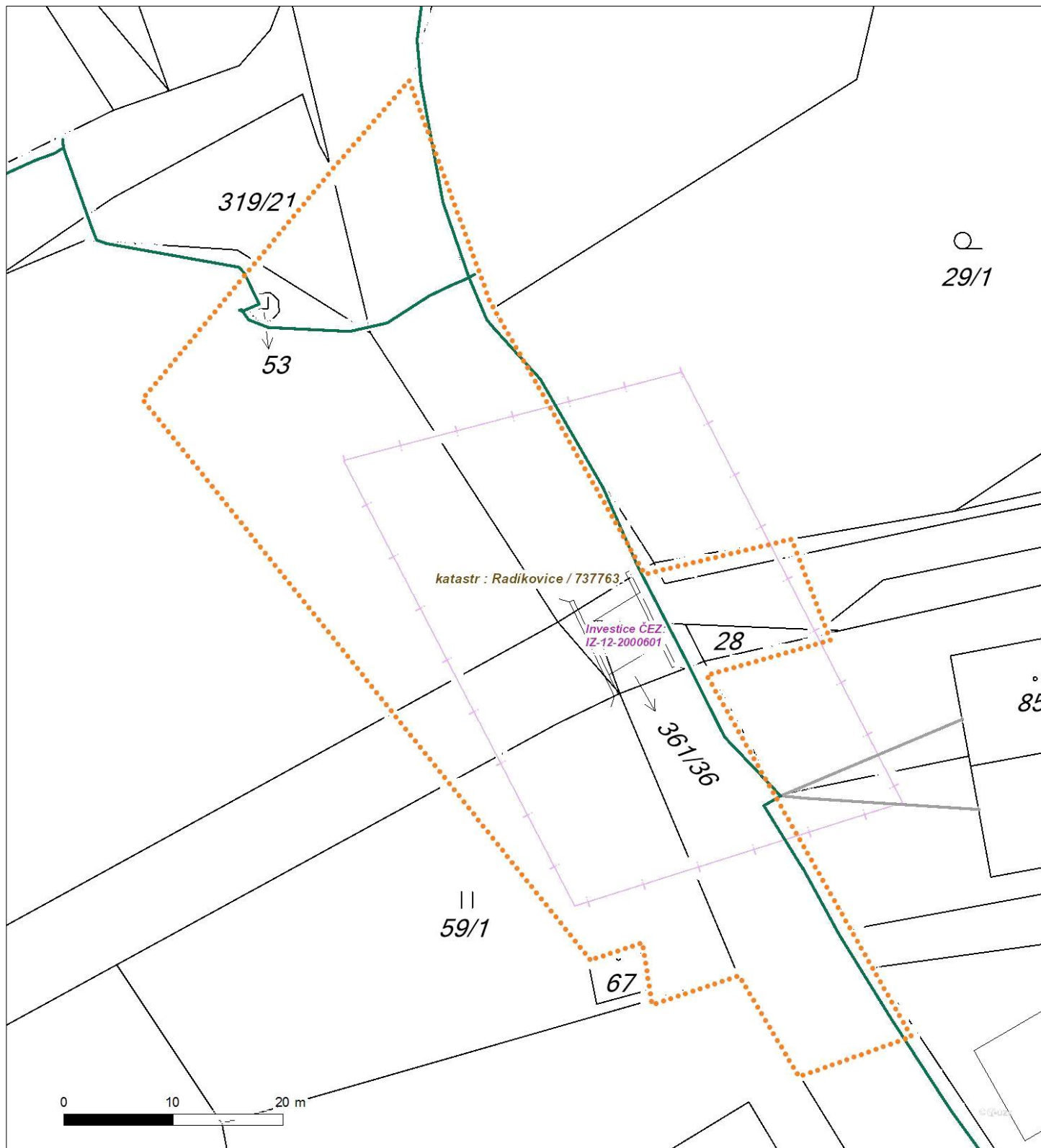




Platí pouze se sdělením číslo 0101116161.

Zakreslené polohy zařízení v příloze jsou pouze informativní.

## Situační výkres - list 1



Není-li zobrazena katastrální mapa, zadejte žádost znovu. Katastrální mapa je generována prostřednictvím externí WMS služby, jejíž provoz nezajišťuje společnost ČEZ Distribuce, a. s.



## **PODMÍNKY PRO PROVÁDĚNÍ ČINNOSTÍ V OCHRANNÝCH PÁSMECH PODZEMNÍCH VEDENÍ**

Ochranné pásmo podzemních vedení elektrizační soustavy do 110 kV včetně a vedení řídicí, měřicí a zabezpečovací techniky je stanoveno v § 46, odst. (5), Zák. č. 458/2000 Sb., tj. zákona o podmínkách podnikání a o výkonu státní správy v energetických odvětvích a o změně některých zákonů (energetický zákon), ve znění pozdějších předpisů (dále jen "energetický zákon"), a činí 1 metr po obou stranách krajního kabelu (energetického nebo pro elektronickou komunikaci) kabelové trasy, nad 110 kV činí 3 metry po obou stranách krajního kabelu.

**V ochranném pásmu podzemního vedení je podle § 46 odst. (8) a (10) energetického zákona zakázáno:**

- a) zřizovat bez souhlasu vlastníka těchto zařízení stavby či umisťovat konstrukce a jiná podobná zařízení, jakož i uskladňovat hořlavé a výbušné látky,
- b) provádět bez souhlasu vlastníka zemní práce,
- c) provádět činnosti, které by mohly ohrozit spolehlivost a bezpečnost provozu těchto zařízení nebo ohrozit život, zdraví či majetek osob,
- d) provádět činnosti, které by znemožňovaly nebo podstatně znesnadňovaly přístup k těmto zařízením,
- e) vysazovat trvalé porosty a přejíždět vedení těžkými mechanismy.

Pokud stavba nebo stavební činnost zasahuje do ochranného pásma podzemního vedení, je třeba požádat o písemný souhlas vlastníka nebo provozovatele tohoto zařízení na základě § 46, odst. (8) a (11) energetického zákona.

**V ochranných pásmech podzemních energetických vedení a sítí pro elektronickou komunikaci je třeba dále dodržovat následující podmínky:**

1. Dodavatel prací musí před zahájením prací zajistit vytýčení podzemního zařízení a prokazatelně seznámit pracovníky, jichž se to týká, s jejich polohou a upozornit na odchylky od výkresové dokumentace.
2. Výkopové práce do vzdálenosti 1 metr od osy (krajního) kabelu musí být prováděny ručně.
3. Zemní práce musí být prováděny v souladu s ČSN 73 6133 Návrh a provádění zemního tělesa pozemních komunikací a při zemních pracích musí být dodrženo Nařízení vlády č. 591/2006 Sb., bližších minimálních požadavcích na bezpečnost a ochranu zdraví při práci na staveništích.
4. Místa křížení a souběhy ostatních zařízení se zařízeními energetickými, komunikačními sítěmi pro elektronickou komunikaci nebo zařízeními technické infrastruktury musí být vyprojektovány a provedeny zejména dle ČSN 73 6005, ČSN EN 50 341-1,2, ČSN EN 50341-3-19, ČSN EN 50423-1, ČSN 2000-5-52 a PNE 33 3302, PNE 34 1050.
5. Dodavatel prací musí oznámit příslušnému provozovateli distribuční soustavy zahájení prací minimálně 3 pracovní dny předem.
6. Při potřebě přejíždění trasy podzemních vedení nebo podzemních zařízení vozidly nebo mechanismy je třeba po dohodě s vlastníkem provést dodatečnou ochranu proti mechanickému poškození.
7. Je zakázáno manipulovat s obnaženými kabely pod napětím. Odkryté kabely musí být za vypnutého stavu řádně vyvěšeny, chráněny proti poškození a označeny výstražnou tabulkou dle ČSN ISO 3864. Odkryté zařízení sítě pro elektronickou komunikaci, či ochranné trubky musí být řádně zabezpečeno při práci i proti poškození nepovolanou osobou.
8. Před záhozem kabelové trasy musí být zástupce vlastníka kabelu / ochranné trubky vyzván ke kontrole uložení. Pokud toto organizace provádějící zemní práce neprovede, vyhrazuje si provozovatel distribuční soustavy právo nechat inkriminované místo znovu odkryt.
9. Při záhozu musí být zemina pod kabely řádně udusána, kabely zapískovány a provedeno krytí proti mechanickému poškození. Podkopané kabely sítě elektronické komunikace budou podloženy ve vzdálenosti 1,5 m a zemina pod podložením musí být řádně upěchována. Pro zavěšení kabelu nebude použito sousedních kabelů nebo potrubí. Kabelové spojky budou uloženy vodorovně na můstku. Při práci s vysazováním a podkládáním kabelů stavebník včas vyzve k přítomnosti pracovníka pověřeného ČEZ Distribuce, a. s.
10. Bez předchozího souhlasu je zakázáno snižovat nebo zvyšovat vrstvu zeminy nad kabelem.
11. Každé poškození zařízení provozovatele distribuční soustavy musí být okamžitě nahlášeno na Kontaktní bezplatnou linku ČEZ Distribuce 800 850 860, která je Vám k dispozici 24 hodin denně, 7 dní v týdnu.
12. Ukončení stavby musí být neprodleně ohlášeno příslušnému provoznímu útvaru.
13. **Po dokončení stavby provozovatel distribuční soustavy nesouhlasí s vyhlášením ochranného pásma nových rozvodů, které jsou budovány, protože se již jedná o práce v ochranném pásmu zařízení provozovatele distribuční soustavy. Případné opravy nebo rekonstrukce na svém zařízení nebude provozovatel distribuční soustavy provádět na výjimku z ochranného pásma nebo na základě souhlasu s činností v tomto pásmu.**

Případné nedodržení uvedených podmínek bude řešeno příslušným stavebním úřadem nebo nahlášeno Energetickému regulačnímu úřadu jako správní delikt ve smyslu příslušného ustanovení energetického zákona spočívající v porušení zákazu provádět činnosti v ochranných pásmech dle § 46 uvedeného zákona.



## PODMÍNKY PRO PROVÁDĚNÍ ČINNOSTÍ V OCHRANNÝCH PÁSMECH NADZEMNÍCH VEDENÍ

Ochranné pásmo nadzemního vedení podle § 46, odst. (3), Zák. č. 458/2000 Sb., tj. zákona o podmínkách podnikání a o výkonu státní správy v energetických odvětvích a o změně některých zákonů (energetický zákon), ve znění pozdějších předpisů (dále jen "energetický zákon") je souvislý prostor vymezený svislými rovinami vedenými po obou stranách vedení ve vodorovné vzdálenosti měřené kolmo na vedení, které činí od krajního vodiče vedení na obě jeho strany:

- a) u napětí nad 1 kV a do 35 kV včetně
  - pro vodiče bez izolace 7 metrů (resp. 10 metrů u zařízení postaveného do 31. 12. 1994, vyjma lesních průseků, kde rozsah ochranného pásma i do uvedeného data činí 7 metrů),
  - pro vodiče s izolací základní 2 metry,
  - pro závěsná kabelová vedení 1 metr;
- b) u napětí nad 35 kV do 110 kV včetně
  - pro vodiče bez izolace 12 metrů (resp. 15 metrů u zařízení postaveného do 31. 12. 1994).
  - pro vodiče s izolací základní 5 metrů
- c) u zařízení sítě pro elektronickou komunikaci 1 metr od krajního vedení

Poznámka: Nadzemní vedení nízkého napětí (do 1 kV) není chráněno ochranným pásmem. Při činnostech prováděných v jeho blízkosti (práce v blízkosti) je nutné dodržet vzdálenosti dané ČSN EN 50110-1 ed. 2.

### V ochranném pásmu nadzemního vedení je podle § 46 odst. (8) a (9) energetického zákona zakázáno:

1. zřizovat bez souhlasu vlastníka těchto zařízení stavby či umisťovat konstrukce a jiná podobná zařízení, jakož i uskláňovat hořlavé a výbušné látky,
2. provádět bez souhlasu vlastníka zemní práce,
3. provádět činnosti, které by mohly ohrozit spolehlivost a bezpečnost provozu těchto zařízení nebo ohrozit život, zdraví či majetek osob,
4. provádět činnosti, které by znemožňovaly nebo podstatně znesnadňovaly přístup k těmto zařízením,
5. vysazovat chmelnice a nechávat růst porosty nad výšku 3 metry.

Pokud stavba nebo stavební činnost zasahuje do ochranného pásma nadzemního vedení, je třeba požádat o písemný souhlas vlastníka nebo provozovatele tohoto zařízení na základě § 46, odst. (8) a (11) energetického zákona.

### V ochranných pásmech nadzemních vedení je třeba dále dodržovat následující podmínky:

1. Při pohybu nebo pracích v blízkosti elektrického vedení vysokého napětí se nesmí osoby, předměty, prostředky nemající povahu jeřábu přiblížit k živým částem - vodičům blíže než 2 metry (dle ČSN EN 50110-1).
2. Jeřáby a jim podobná zařízení musí být umístěny tak, aby v kterékoli poloze byly všechny jejich části mimo ochranné pásmo vedení, a musí být zamezeno vymrštění lana.
3. Je zakázáno stavět budovy nebo jiné objekty v ochranných pásmech nadzemních vedení vysokého napětí.
4. Je zakázáno, provádět veškeré pozemní práce, při kterých by byla narušena stabilita podpěrných bodů - sloupů nebo stožárů.
5. Je zakázáno upevňovat antény, reklamy, ukazatele apod. pod, přes nebo přímo na stožáry elektrického vedení.
6. Dodavatel prací musí prokazatelně seznámit své pracovníky, jichž se to týká s ČSN EN 50110-1.
7. Pokud není možné dodržet body č. 1 až 4, je možné požádat příslušný provozní útvar provozovatele distribuční soustavy o další řešení (zajištění odborného dohledu pracovníka s elektrotechnickou kvalifikací dle Vyhlášky č. 50/1978 Sb., vypnutí a zajištění zařízení, zaizolování živých částí apod.), pokud nejsou tyto podmínky již součástí jiného vyjádření ke konkrétní stavbě.
8. V případě požadavku na vypnutí zařízení po nezbytnou dobu provádění prací je nutné požádat minimálně 2 měsíce před požadovaným termínem. V případě vedení nízkého napětí je možné též požádat o zaizolování části vedení.
9. Stavba bude situována tak, aby každá její část včetně dočasných zařízení byla vzdálena nejméně 1,5 m od osy nadzemního zařízení pro elektronickou komunikaci.
10. Do vzdálenosti 1,5 m od osy nadzemního zařízení pro elektronickou komunikaci nebudou používány mechanismy ohrožující provoz zařízení, skladován materiál, zemina, prováděny postřiky nebo jiná činnost, která by mohla ohrozit provoz zařízení nebo jiného zařízení souvisejícího s nadzemní sítí pro elektronickou komunikaci.

Případné nedodržení uvedených podmínek bude řešeno příslušným stavebním úřadem nebo nahlášeno Energetickému regulačnímu úřadu jako správní delikt ve smyslu příslušného ustanovení energetického zákona, spočívající v porušení zákazu provádět činnosti v ochranných pásmech dle § 46 uvedeného zákona.



## PODMÍNKY PRO PROVÁDĚNÍ ČINNOSTÍ V OCHRANNÝCH PÁSMECH ELEKTRICKÝCH STANIC

Ochranné pásmo elektrické stanice je stanoveno v § 46, odst. (6), Zák. č. 458/2000 Sb., tj. zákona o podmínkách podnikání a o výkonu státní správy v energetických odvětvích a o změně některých zákonů (energetický zákon), ve znění pozdějších předpisů (dále jen "energetický zákon") a je vymezeno svislými rovinami vedenými ve vodorovné vzdálenosti:

- a) u venkovních el. stanic a dále stanic s napětím větším než 52 kV v budovách 20 metrů od oplocení nebo od vnějšího líce obvodového zdiva,
- b) u stožárových elektrických stanic a věžových stanic s venkovním přívodem s převodem napětí z úrovně nad 1 kV a menší než 52 kV na úroveň nízkého napětí 7 m od vnější hrany půdorysu stanice ve všech směrech,
- c) u kompaktních a zděných el. stanic s převodem napětí z úrovně nad 1 kV a menší než 52 kV na úroveň nízkého napětí 2 metry od vnějšího pláště stanice ve všech směrech,
- d) u vestavěných el. stanic 1 metr od obestavění.

**V ochranném pásmu elektrické stanice je podle § 46 odst. (8) a (10) energetického zákona zakázáno:**

1. zřizovat bez souhlasu vlastníka těchto zařízení stavby či umisťovat konstrukce a jiná podobná zařízení, jakož i uskladňovat hořlavé a výbušné látky,
2. provádět bez souhlasu vlastníka zemní práce,
3. provádět činnosti, které by mohly ohrozit spolehlivost a bezpečnost provozu těchto zařízení nebo ohrozit život, zdraví či majetek osob,
4. provádět činnosti, které by znemožňovaly nebo podstatně znesnadňovaly přístup k těmto zařízením.

Pokud stavba nebo stavební činnost zasahuje do ochranného pásma elektrické stanice, je třeba požádat o písemný souhlas vlastníka nebo provozovatele tohoto zařízení na základě § 46, odst. (8) a (11) energetického zákona.

**V ochranném pásmu elektrické stanice je dále zakázáno provádět činnosti, které by mohly mít za následek ohrožení bezpečnosti a spolehlivosti provozu stanice nebo zmenšující či podstatně znesnadňující její obsluhu a údržbu a to zejména:**

5. provádět výkopové práce ohrožující zaústění podzemních vedení vysokého a nízkého napětí nebo stabilitu stavební části el. stanice (viz podmínky pro činnosti v ochranných pásmech podzemního vedení),
6. skladovat či umisťovat předměty bránící přístupu do elektrické stanice nebo k rozvaděčům vysokého nebo nízkého napětí,
7. umisťovat antény, reklamy, ukazatele apod.,
8. zřizovat oplocení, které by znemožnilo obsluhu el. stanice.

Případné nedodržení uvedených podmínek bude řešeno příslušným stavebním úřadem nebo nahlášeno Energetickému regulačnímu úřadu jako správní delikt ve smyslu příslušného ustanovení energetického zákona spočívající v porušení zákazu provádět činnosti v ochranných pásmech dle § 46 uvedeného zákona.



## **PODMÍNKY PRO PROVÁDĚNÍ ČINNOSTÍ V OCHRANNÝCH PÁSMECH NEBO BEZPROSTŘEDNÍ BLÍZKOSTI ZAŘÍZENÍ TECHNICKÉ INFRASTRUKTURY**

Ochranné pásmo zařízení technické infrastruktury činí 1 metr po obou stranách od potrubí nebo kabelu.

V ochranném pásmu zařízení technické infrastruktury je zakázáno bez souhlasu ČEZ Distribuce, a.s., provádět činnosti, které by mohly ohrozit vodárenské, plynárenské, kanalizační nebo jiné zařízení technické infrastruktury, jejich spolehlivost a bezpečnost provozu. Při provádění veškerých činností v ochranném pásmu i mimo ně nesmí dojít k poškození těchto zařízení.

V projektech v bezprostřední blízkosti zařízení technické infrastruktury je nutno dodržet vzájemné vzdálenosti inženýrských sítí dle ČSN 73 6005.



# S M L O U V A

číslo: **Z\_S24\_12\_8120058949**

**o realizaci přeložky distribučního zařízení určeného k dodávce elektrické energie**, uzavřené na základě § 47 zákona č. 458/2000 Sb., o podmínkách podnikání a o výkonu státní správy v energetických odvětvích a o změně některých zákonů (energetický zákon), v platném znění (dále jen „energetický zákon“) a v souladu s ustanovením § 1746 odst. 2 zákona č. 89/2012 Sb., občanský zákoník v platném znění (dále jen „OZ“).

## I. SMLUVNÍ STRANY

### PROVOZOVATEL:

ČEZ Distribuce, a. s., IČ 24729035, DIČ CZ24729035

se sídlem Děčín IV-Podmokly, Teplická 874/8, 405 02 Děčín

zapsána v obchodním rejstříku vedeném u Krajského soudu v Ústí nad Labem, oddíl B, vložka 2145

s předmětem podnikání – distribuce elektřiny na základě licence č. 121015583

bankovní spojení: Komerční banka, a. s., číslo účtu/kód banky: 35-4544580267/0100,

zastoupena na základě pověření ze dne 30.1.2017 Ing. Luborem Čáslavkou, vedoucím odboru Obnova DS Východ

### Kontaktní údaje:

Adresa pro písemný styk: ČEZ Distribuce, a.s., Plzeň, Guldenerova 2577/19, PSČ 326 00

Kontaktní bezplatná linka ČEZ Distribuce : 800 850 860 ; [www. cez.cz](http://www.cez.cz); E-mail: [info@cezdistribuce.cz](mailto:info@cezdistribuce.cz)

(dále jen „Provozovatel“)

### ŽADATEL:

Královéhradecký kraj, Číslo zákazníka: 10765221

IČ: 70889546, DIČ: CZ70889546

Ulice: Pivovarské náměstí 1245/2

Obec: Hradec Králové, Dodací pošta: Hradec Králové 3, PSČ: 500 03

Zápis v obchodním rejstříku (rejstříkový soud a spisová značka (tj. oddíl a vložka):

Zástupce: PhDr. Jiří Štěpán, Ph.D., hejtmán Královéhradeckého kraje, tel.č.: 495817111

mail: [POSTA@KR-KRALOVEHRADECKY.CZ](mailto:POSTA@KR-KRALOVEHRADECKY.CZ)

mobil: 603231189

(dále jen „Žadatel“)

## II. PŘEDMĚT SMLOUVY

1. Předmětem této smlouvy je realizace přeložky distribučního zařízení určeného k dodávce elektrické energie, ve smyslu stanoviska Provozovatele ze dne 20.03.2017 ev. č. 8120058949 v rozsahu dle projektové dokumentace vypracované fi PEN - projekty energetiky, s.r.o. na stavbu **Radíkovice, Královehř. Kraj, most, přel.**, č. Projectu **IZ-12-2000601** a úhrada nákladů spojených s přeložkou v souladu s ustanovením § 47 energetického zákona (dále jen „**přeložka**“).

Provozovatel je vlastníkem zařízení distribuční soustavy kabelového vedení nn, které se nachází v lokalitě Radíkovice.

### III. VÝŠE ÚHRADY

1. Na základě §47 odst. 2 energetického zákona je Žadatel povinen uhradit náklady na přeložku rozvodného zařízení v plné výši. Předpokládaná výše nákladů (bez DPH), které jsou spojeny s přeložkou zařízení, činí: **126.754,-Kč** (realizační náklady a materiál 68.500,- Kč, projektová dokumentace 30.054,- Kč, inženýrská činnost 5.000,- Kč, náklady spojené se zřizováním věcných břemen k dotčeným nemovitým věcem 19.200,- Kč, vypínání 4.000,- Kč). Jedná se o cenu předpokládanou na základě vyhotovené projektové dokumentace za účelem možnosti vystavení zálohové faktury dle odstavce 2. čl. III. této smlouvy, kdy Provozovatelem skutečně vynaložené náklady na realizaci přeložky, ve smyslu odstavce 3. a 4. čl. III. této smlouvy, budou Žadateli vyúčtovány fakturou po vynaložení uvedených nákladů.
2. Žadatel před započítáním samotné realizace uhradí Provozovateli zálohu na provedení přeložky v částce předpokládané výše nákladů. Platba bude realizována na základě zálohové faktury vystavené Provozovatelem. Zálohová faktura na částku **126.754,- Kč** bude vystavena po uzavření této smlouvy.
3. Žadatel se zavazuje po dokončení realizace přeložky uhradit skutečně vynaložené náklady spojené s realizací přeložky včetně nákladů s přeložkou souvisejících (náklady prostavěné, náklady na projektovou činnost, vlastní náklady Provozovatele, náklady na místní poplatky, nájemné za pronájem komunikací, vícepráce vyžádané Žadatelem, náhrady za majetkoprávní vypořádání, věcná břemena apod.). Případný rozdíl od konečné ceny bude vyúčtován ve faktuře zaslané po ukončení realizace a vyúčtování všech nákladů spojených s přeložkou. Ve faktuře bude zúčtována záloha poskytnutá Žadatelem.
4. V případě, že do účetního vypořádání samotné stavby nebudou dořešeny náklady spojené s náhradou za omezení v obvyklém užívání nemovitých věcí a náklady spojené se zřízením věcných břemen k nemovitostem dotčených stavbou přeložky, bude faktura za tyto náklady vystavena po ukončení vypořádání všech nákladů s tímto spojených. K pokrytí zálohy na fakturu za zřízení věcných břemen bude použito části zálohy za náklady spojené se zřizováním věcných břemen k dotčeným nemovitostem uvedené ve výčtu položek v 1. odstavci, článku III. této smlouvy. Zbylá část záloh bude zúčtována do faktury za náklady, které budou známy z účetního vypořádání samotné stavby přeložky. Fakturu za tyto náklady vyhotoví Provozovatel po účetním vypořádání samotné stavby přeložky, a to bez zbytečného odkladu.
5. Povinnost úhrady vyplývá pro Žadatele ze zákona, a proto úhrada nákladů přeložky není zdanitelným plněním a nepodléhá dani z přidané hodnoty (viz výklad MF ČR - informace o uplatňování DPH v energetice).

### IV. PRÁVA A POVINNOSTI SMLUVNÍCH STRAN

#### PROVOZOVATEL:

1. Provozovatel se zavazuje, s předpokladem předchozího uzavření této smlouvy a splnění úhrad způsobem sjednaným v článku III. této smlouvy, zajistit realizaci přeložky v termínu do **22 měsíců** od úspěšného předání a převzetí staveniště. Termíny zprovoznění energetického díla jsou podmíněny stavební připraveností Žadatele dle odstavce 2. článku IV. této smlouvy, příznivými klimatickými podmínkami, které umožní provádění prací v souladu s technologickými předpisy Provozovatele a nabytím právní moci příslušného povolení podle stavebního zákona za předpokladu, že takového povolení bude k uskutečnění přeložky zapotřebí. Stavbu bude provádět firma **MATEX HK, s.r.o.**

2. Provozovatel se zavazuje účelně vynakládat Žadatelem poskytnuté finanční prostředky pouze ke smluvně sjednanému účelu.

#### **ŽADATEL:**

1. Je povinen řádně, včas a ve sjednané výši uhradit platby sjednané v článku III. této smlouvy. V případě opožděné platby zaplatí Žadatel úrok z prodlení ve smluvně sjednané výši 0,05% z dlužné částky za každý den prodlení až do úplného zaplacení dlužné částky.
2. Zajistit stavební připravenost pro uskutečnění přeložky, kdy stavební připraveností pro uskutečnění přeložky se rozumí na svůj náklad v nezbytně nutném rozsahu vyklidit a připravit prostor pro stavbu přeložky na svých nemovitých věcech s předáním volné trasy pro uskutečnění přeložky.
3. Umožnit přístup pracovníkům Provozovatele a vybraného zhotovitele na pozemky Žadatele, za účelem provádění prací a úkonů, souvisejících s realizací přeložky, a to nejpozději ke dni zahájení prací.
4. Zavazuje se Provozovateli za jím stanovených podmínek poskytnout veškerou nezbytně potřebnou součinnost a podklady.
5. Nesplní-li řádně a včas své povinnosti dle článku III. a IV. této smlouvy, odkládá se dle dohody smluvních stran termín realizace přeložky automaticky o dobu prodlení Žadatele se splněním jeho povinností + 30 dnů. Dostane-li se Žadatel se splněním svých povinností dle této smlouvy do prodlení delšího než 90 dnů, je dle dohody smluvních stran Provozovatel oprávněn od této smlouvy odstoupit. Odstoupení od smlouvy se nedotýká nároku Provozovatele na zaplacení úroku z prodlení, popř. nároku na náhradu škody. Odstoupením od smlouvy nebo zánikem práv a povinností z této smlouvy vyplývajících z jakéhokoli jiného důvodu nevzniká smluvním stranám povinnost vrátit uhrazené smluvní pokuty či úroky z prodlení, na něž smluvním stranám vznikl nárok v době účinnosti této smlouvy.
6. Na nemovitých věcech ve vlastnictví Žadatele, dotčených stanoveným technickým řešením dle stanoviska Provozovatele, jehož ev.č. je uvedeno v čl.II této smlouvy, umožní zřízení věcného břemene za finanční náhradu dle znění zákona 151/1997 Sb. o oceňování majetku a o změně některých zákonů (zákon o oceňování majetku) a souvisejících předpisů v platném znění.

Smluvní strany se dohodly, že budou účinně spolupracovat při realizaci celé stavby. Zároveň se zavazují vzájemně se informovat o všech skutečnostech majících vliv na závazky dohodnuté v této smlouvě.

#### **V. ZÁVĚREČNÁ USTANOVENÍ**

1. Žadatel vyvolává v souladu s ustanovením § 47 odstavec 2 energetického zákona potřebu přeložky zařízení distribuční soustavy dle čl.II této smlouvy. Dle ustanovení § 47 odst. 3 energetického zákona se vlastnictví přeložkou dotčeného zařízení distribuční soustavy po realizaci přeložky nemění.
2. Tato Smlouva představuje úplnou dohodu mezi Smluvními stranami týkající se jejího předmětu a obsahu. Tato smlouva může být měněna nebo doplňována pouze formou písemných dodatků podepsaných oběma smluvními stranami, a to pod sankcí jejich neplatnosti. Písemná forma je nezbytná i pro právní jednání směřující ke zrušení smlouvy.
3. Smlouva nabývá platnosti dnem jejího podpisu oběma smluvními stranami a účinnosti dnem zpětného doručení provozovateli žadatelem.
4. Provozovatel je dle § 3 odst. 2, písm. h) zákona č. 340/2015 Sb. o registru smluv vyloučen z působnosti tohoto zákona a smlouvy uzavírané s ČEZ Distribuce, a. s. se proto v registru smluv nezveřejňují



5. Fyzické osoby, které tuto smlouvu za jednotlivé smluvní strany uzavírají, tímto prohlašují, že jsou plně oprávněny k jejímu platnému uzavření.
6. Provozovatel, v rámci respektování jemu příslušející povinnosti dbát rovného přístupu k zákazníkům, a v souladu s ustanovením § 1740 odst. 3 OZ, předem vylučuje možnost přijetí návrhu dohody s dodatkem nebo odchylkou byť i takovou, která podstatně nemění podmínky nabídky Provozovatele (navrhovatele), učiněnými Žadatelem.
7. Je-li tato smlouva uzavírána prostředky umožňující komunikaci na dálku (distančním způsobem) nebo mimo obchodní prostory Provozovatele, je Žadatel (spotřebitel) oprávněn od této smlouvy odstoupit ve lhůtě 14 dnů od uzavření smlouvy a to písemně prostřednictvím formuláře, jehož náležitosti stanoví prováděcí právní předpis OZ a který je k dispozici v provozních místech (kancelářích, provozovnách apod.) provozovatele a ke stažení na webové adrese [www.cezdistribuce.cz](http://www.cezdistribuce.cz). Žadatel je-li spotřebitelem, současně žádá provozovatele, aby započal s plněním svého závazku dle této smlouvy ještě před uplynutím lhůty pro odstoupení od smlouvy dle předchozí věty a to ve smyslu § 1823 OZ.
8. Pokud smlouva nebude podepsána a doručena provozovateli do 30 dnů ode dne, kdy byl návrh smlouvy doručen Žadateli a neproběhnou-li další upřesňující jednání, má se za to, že Žadatel od svého záměru ustoupil.
9. Podpisem této smlouvy Žadatel jako subjekt údajů potvrzuje, že Provozovatel jako správce údajů splnil vůči danému subjektu údajů informační povinnost ve smyslu ust. § 11 zákona č. 101/2000 Sb., v platném znění, týkající se zejména rozsahu, účelu, způsobu, místa provádění zpracování osobních dat subjektu údajů a možnosti nakládání s nimi, jakož i osobě jejich zpracovatele.
10. Žadatel svým podpisem současně potvrzuje, že (vedle výše uvedených informací) je si též plně vědom všech svých práv v souvislosti s poskytnutím svých osobních údajů k účelu danému touto smlouvou a rovněž potvrzuje pravdivost a aktuálnost osobních údajů, které k účelu předmětné smlouvy poskytl. Žadatel se podpisem smlouvy též zavazuje prokazatelně Provozovateli oznámit do pěti pracovních dnů případné změny svých osobních údajů.
11. Provozovatel se zavazuje, že osobní údaje bude využívat a nakládat s nimi pouze ke sjednanému účelu a v souladu se zákonem.
12. Smlouva je vyhotovena ve dvou stejnopisech s platností originálu; z nichž každá strana obdrží po jednom stejnopisu
13. Smluvní strany prohlašují, že se s obsahem této smlouvy řádně seznámily a jejím jednotlivým ustanovením rozumí. Dále prohlašují, že tato smlouva je projevem jejich svobodné, vážné, určité a srozumitelné vůle, že ji uzavírají dobrovolně, nikoliv v tísní, pod nátlakem nebo za nápadně jednostranně nevýhodných podmínek, na důkaz čehož připojují své podpisy.


V Hradci Králové dne 6.2.2018

V. .... dne 19-02-2018



ČEZ Distribuce, a.s.

Ing. Lubor Čáslavka  
Vedoucí odboru Obnova DS Východ
**ČEZ Distribuce, a.s.**  
 Děčín, Děčín IV-Podmokly  
 Teplická 874/8  
 PSČ 405 02  
 IČ: 247 29 035 178.



Žadatel

Královéhradecký kraj  
se sídlem v  
Hradci Králové



# OVĚŘOVACÍ DOLOŽKA PRO VIDIMACI

Podle ověřovací knihy **Krajský úřad Královéhradeckého kraje**

poř. č. **348/18/L**

tento/tato úplný/á\* - částečný/á\* opis\*/kopie\*,

obsahující **4** stran

souhlasí doslovně s předloženou listinou, z níž byl/a pořizen/a, a tato listina je

- prvopisem\*,
- ověřenou vidimovanou listinou\*,
- listinou, která je výstupem z autorizované konverze dokumentů\*,
- opisem nebo kopií pořizenou ze spisu\*,
- stemopisem písemného vyhotovení rozhodnutí nebo výroku rozhodnutí\*,

obsahujícím **4** stran.

Listina, z níž je vidimovaná listina pořizena, obsahuje/neobsahuje\* viditelný zajišťovací prvek

(jenž je součástí obsahu právního významu této listiny, např. hologram)

V **Hradci Králové** dne **22. 02. 2018**

**Irena Nekovářová**

Jméno/a a příjmení ověřující osoby, která vidimaci provedla

Místk úředního razítka a podpis ověřující osoby

*Irena Nekovářová*



**Ověřeno**  
dle z.č. 634/2004, § 2

**RADA  
KRÁLOVÉHRADSKÉHO KRAJE**



**VÝPIS  
USNESENÍ**

z 2. schůze Rady Královéhradeckého kraje,  
konané dne 23. ledna 2017

**USNESENÍ RK/2/128/2017**

Rada Královéhradeckého kraje

**I. p r o j e d n a l a**

možnosti svěření rozhodování na základě § 59 odst. 4 zákona č. 129/2000 Sb., o krajích (krajské zřízení), ve znění pozdějších předpisů, hejtmanovi Královéhradeckého kraje nebo Krajskému úřadu Královéhradeckého kraje

**II. z r u š u j e**

1. usnesení Rady Královéhradeckého kraje RK/31/1064/2016 ze dne 18. 7. 2016
2. usnesení Rady Královéhradeckého kraje RK/45/1789/2016 ze dne 28. 11. 2016
3. usnesení Rady Královéhradeckého kraje RK/9/373/2009 ze dne 11. 3. 2009

**III. s v ě ř u j e**

hejtmanovi Královéhradeckého kraje rozhodování

1. o zřizování, změnách a rušení věcných břemen, pokud finanční plnění spojené s takovým jednáním nepřesáhne 100.000,- Kč bez DPH;
2. o uzavírání, změnách a rušení smluv o právu provést stavbu dle zákona č. 183/2006 Sb., o územním plánování a stavebním řádu (stavební zákon), ve znění pozdějších předpisů, případně smluv o smlouvách budoucích o právu provést stavbu, pokud finanční plnění s nimi spojené nepřesáhne 100.000,- Kč bez DPH;
3. o založení, změnách a zrušení zástupčího vztahu k jednání za Královéhradecký kraj a udělení plné moci nebo pověření, není-li pro právní jednání, které má být provedeno zástupcem, nutné rozhodnutí jiného orgánu kraje;
4. o udělování souhlasů a podávání námitek Královéhradeckým krajem, a to:
  - a) o udělení souhlasu kraje, nebo podání námitek kraje jako vlastníka dotčených nemovitých věcí v případě postupů podle zákona č. 183/2006 Sb., o územním plánování a stavebním řádu (stavební zákon), zejména v územních a stavebních řízeních;
  - b) o udělení souhlasu ke kácení dřevin rostoucích mimo les a nakládání s nimi;
  - c) o udělení souhlasu vlastníka nemovité věci s nahlížením do historických dokumentů, spisových materiálů a pořizování jejich kopií;
5. o dispozicích s pozemky ve vlastnictví Královéhradeckého kraje, a to:
  - a) o žádosti o vydání rozhodnutí o vynětí lesních pozemků z lesního půdního fondu;
  - b) o žádosti o vydání souhlasu s odnětím pozemku ze ZPF;
  - c) o žádosti o vydání rozhodnutí o změně využití území;
  - d) o návrhu na změnu využití nebo změnu druhu pozemků;
  - e) o návrhu na sloučení či dělení pozemků;
  - f) o žádosti o vydání rozhodnutí v pochybnosti dle ustanovení § 3 odst. 3 zákona o lesích;

6. o uzavírání dohod o pracích konaných mimo pracovní poměr ve smyslu ustanovení § 74 a násl. zákona č. 262/2006 Sb., zákoník práce, ve znění pozdějších předpisů, a o uzavírání dohod o zajištění bezplatné odborné praxe;
  7. o uzavírání smluv o poskytnutí a ochraně datových sad s obcemi Královéhradeckého kraje;
  8. o uzavírání smluv v oboru zdravotnictví a lékařství, a to:
    - a) o uzavírání smluv na zajištění lékařské pohotovostní služby, lékárenské pohotovostní služby a pohotovostní služby zubních lékařů (popř. dalších pohotovostních služeb dle potřeb Královéhradeckého kraje);
    - b) o uzavírání smluv o zajištění preventivních opatření v oblasti zabránění vzniku, rozvoje a šíření onemocnění tuberkulózou a úhradě nákladů s tímto spojených, nehrazených z prostředků veřejného zdravotního pojištění;
    - c) o uzavírání smluv o poskytnutí zdravotnických služeb při mimořádných událostech (nasmlouvání dopravně zdravotní služby, domácí zdravotní péče, lůžkových zdravotnických zařízení, lékáren);
    - d) o uzavírání smluv o provádění prohlídek a posuzování zdravotní způsobilosti osob pro potřeby odvodního řízení v Královéhradeckém kraji dle zákona č. 585/2004 Sb., o branné povinnosti a jejím zajišťování (branný zákon), ve znění pozdějších předpisů;
  9. o uzavírání dodatků k dohodám o výkonu pěstounské péče ve zvláštním zařízení pro výkon pěstounské péče, kterým se tato dohoda mění;
  10. o bezplatném užívání prostor využívaných Královéhradeckým krajem v Regiocentru Nový Pivovar, včetně movitých věcí s užíváním těchto prostor souvisejících, a to místností P1.906, P1.118, P1.412, P1.411, P1.44: P1.437, P1.907, P1.921, N2.906, N2.902, N2.903, N2.901, N2.905a, N2.905b, N2.904, N2.923, N2.922, N2.926, N2.924, N2.921;
  11. o zahájení postupu v jednacím řízení bez uveřejnění a následném zadávání veřejných zakázek v jednacím řízení bez uveřejnění podle § 63 odst. 5 zákona č. 134/2016 Sb., o zadávání veřejných zakázek;
  12. uzavírání smluv o realizaci přeložek inženýrských sítí, případně smluv o smlouvách budoucích o realizaci přeložek inženýrských sítí, a smluv o převodu práv a povinností z těchto smluv, vznikla-li potřeba jejich realizace v souvislosti s prováděním stavebních akcí Královéhradeckého kraje;
  13. uzavírání smluv o poskytování služeb souvisejících s užíváním nemovitých věcí vlastněných Královéhradeckým krajem, jsou-li dané nemovité věci předané k hospodaření příspěvkové organizaci a smlouva o poskytování služby musí být uzavřena s vlastníkem nemovité věci;
  14. o nabývání a převodu movitých věcí včetně peněz, nabývání a převodu práv duševního vlastnictví Královéhradeckým krajem a pořízování služeb pro Královéhradecký kraj v maximální hodnotě 800.000,- Kč bez DPH v jednotlivém případě (včetně smluv o dodávkách vody a odvádění odpadních vod a smluv o dodávkách elektrické energie, tepla a plynu);
  15. o pořízování stavebních prací pro Královéhradecký kraj v maximální hodnotě 2.000.000,- Kč bez DPH v jednotlivém případě;
  16. o uzavírání dodatků ke smlouvám uzavřeným Královéhradeckým krajem, včetně smluv schválených Radou Královéhradeckého kraje, pokud jimi dochází k úpravě předmětu smlouvy (např. vícepráce nebo méněpráce), změně termínu plnění, jestliže těmito dodatky založené plnění kraje v případě stavebních prací nepřesáhne částku 2.000.000,- Kč bez DPH v jednotlivém případě, v ostatních případech (služby a dodávky) nepřesáhne částku 800.000,- Kč bez DPH, v jednotlivém případě;
  17. o otevírání a rušení běžných účtů u finančních ústavů
- IV. s v ě ř u j e**
- Krajskému úřadu Královéhradeckého kraje
1. oddělení zdravotnictví odboru zdravotnictví rozhodování o uzavírání dohod o provedení práce podle § 75 zákona č. 262/2006 Sb., zákoník práce, ve znění pozdějších předpisů, jejichž hodnota plnění bude v jednotlivém případě maximálně 10.000,- Kč a jejichž předmětem bude:
    - a) účast členů výběrové komise na výběrových řízeních před uzavřením smlouvy o poskytování a úhradě hrazených služeb dle zákona č. 48/1997 Sb., o veřejném zdravotním pojištění, ve znění pozdějších předpisů;

- b) zpracování odborných stanovisek, posudků či vyjádření k podnětům, přezkumům nebo stížnostem dle zákona č. 372/2011 Sb., o zdravotních službách, ve znění pozdějších předpisů, a zákona č. 373/2011 Sb., o specifických zdravotních službách, ve znění pozdějších předpisů, včetně pořizování výpisů nebo kopií zdravotnické dokumentace a její posuzování pro účely archivace;
  - c) účast členů nezávislé odborné komise souladu se zákonem č. 372/2011 Sb., o zdravotních službách, ve znění pozdějších předpisů;
  - d) účast na kontrolách prováděných dle zákona č. 372/2011 Sb., o zdravotních službách, ve znění pozdějších předpisů, zákona č. 167/1998 Sb., o návykových látkách, ve znění pozdějších předpisů, a zákona č. 255/2012 Sb., kontrolní řád, ve znění pozdějších předpisů
2. odboru investic rozhodování o uzavírání, změnách a rušení nájemních smluv a smluv o výpůjčce k pozemkům třetích osob v souvislosti s realizací stavebních akcí Královéhradeckého kraje, kdy má kraj v daném smluvním vztahu vystupovat jako nájemce, resp. vypůjčitel
3. odboru dopravy a silničního hospodářství rozhodování v následujících věcech:
- a) udělení výjimky dopravci pro konkrétní typ vozidla dle Technických a provozních standardů veřejné dopravy Královéhradeckého kraje,
  - b) udělení souhlasu dopravci s plněním části veřejné služby prostřednictvím subdodavatele dle Smlouvy o veřejných službách v přepravě cestujících ve veřejné linkové osobní dopravě pro přechodné zajištění dopravní obslužnosti Královéhradeckého kraje od 1. 1. 2017,
  - c) podávání žádostí o dotaci z rozpočtu obcí na zajištění dopravní obslužnosti veřejnou linkovou dopravou,
  - d) plánu zimní údržby silnic I., II. a III. třídy na území Královéhradeckého kraje pro příslušné zimní období,
  - e) výrobního plánu Královéhradeckého kraje na příslušný rok

#### V. p o v ě ř u j e

- 1. vedoucí/ho oddělení zdravotnictví odboru zdravotnictví Krajského úřadu Královéhradeckého kraje k podepisování smluv, o jejichž uzavření bylo rozhodnuto podle bodu IV. odst. 1 tohoto usnesení  
termín: 31.12.2020
- 2. vedoucí/ho odboru investic Krajského úřadu Královéhradeckého kraje podepisováním smluv, o jejichž uzavření bylo rozhodnuto podle bodu IV. odst. 2 tohoto usnesení  
termín: 31.12.2020
- 3. vedoucí/ho odboru dopravy a silničního hospodářství Krajského úřadu Královéhradeckého kraje k podepisování dokumentů vyhotovených při rozhodnutích učiněných na základě bodu IV. odst. 3 tohoto usnesení  
termín: 31.12.2020
- 4. vedoucí/ho oddělení dopravní obslužnosti odboru dopravy a silničního hospodářství Krajského úřadu Královéhradeckého kraje podepisováním žádostí o dotaci z rozpočtu obcí na zajištění dopravní obslužnosti veřejnou linkovou dopravou dle bodu IV. odst. 3 písm. c) tohoto usnesení  
termín: 31.12.2020

#### VI. u k l á d á

- 1. hejtmanovi Královéhradeckého kraje
  - a) zajistit realizaci přijatého usnesení,  
termín: 31.12.2020
  - b) čtvrtletně předkládat Radě Královéhradeckého kraje seznam všech rozhodnutí, která byla přijata na základě § 59 odst. 4 zákona č. 129/2000 Sb., o krajích (krajské zřízení), ve znění pozdějších předpisů  
termín: 31.12.2020
- 2. vedoucím odborů Krajského úřadu Královéhradeckého kraje
  - a) zajistit jednoznačné vizuální odlišení předkládacích návrhů k písemnostem vyhotoveným na základě § 59 odst. 4 zákona č. 129/2000 Sb., o krajích (krajské zřízení), ve znění pozdějších předpisů, a jejich podepsání příslušným gestorem (v podrobnostech dle důvodové zprávy),  
termín: 31.12.2020



- b) do deseti dnů od konce každého třetího kalendářního měsíce zaslat seznam nebo kopie všech předkládacích návrhů k písemnostem vyhotoveným na základě tohoto usnesení příslušné osobě z odboru kancelář hejtmana Krajského úřadu Královéhradeckého kraje (v podrobnostech dle důvodové zprávy)

termín: 31.12.2020

Krajský úřad  
Královéhradeckého kraje  
odbor vnitra a krajský živnostenský úřad  
oddělení organizační

PhDr. Jiří Štěpán, Ph.D. v. r.  
hejtman Královéhradeckého kraje

*Michaela Klimešová*  
V Hradci Králové, dne 15. února 2017

Za správnost vyhotovení: Michaela Klimešová



---

ŽADATEL

ing. Radim Doleček

---

NAŠE ZNAČKA  
0700055241

VYŘIZUJE / LINKA

VYŘÍZENO DNE  
22.05.2019

---

**Sdělení o existenci komunikačního vedení společnosti ČEZ ICT Services, a. s.**

Název akce: **Most ev.č. 32426-1 Radíkovice**

Účel: **Sloučené územní a stavební řízení**

Vážený zákazníku,  
dovolujeme si reagovat na Vaši žádost číslo 0700055241 ze dne 22.05.2019, která se týkala sdělení o existenci komunikačního zařízení na Vámi určeném zájmovém území.

Dle vědomí společnosti ČEZ ICT Services, a. s., se na Vámi vymezeném zájmovém území:  
**nenachází komunikační zařízení v majetku společnosti ČEZ ICT Services, a. s.**

Zároveň si Vás dovoluujeme upozornit, že není vyloučeno, že se ve Vámi vymezeném zájmovém území nachází jiné zařízení, které není v majetku společnosti ČEZ ICT Services, a. s.

Toto sdělení je platné do 22.05.2020.

V souvislosti s výše uvedeným si Vás dovoluujeme upozornit, že sdělení o existenci či neexistenci sítí představuje skutečnosti tvořící obchodní tajemství společnosti ČEZ ICT Services, a. s. Poskytnuté informace jsou dále také důvěrnými informacemi společnosti ČEZ ICT Services, a. s. Z výše uvedených důvodů si Vás proto společnost ČEZ ICT Services, a. s., dovoluje upozornit, že s poskytnutými informacemi je potřeba nakládat dle platných právních předpisů, v opačném případě se vystavujete postihu ve smyslu platné právní úpravy. V této souvislosti si Vás dovoluujeme rovněž upozornit, že požadované informace nesmí být předány, sděleny, využity, zpřístupněny, či jiným způsobem postoupeny na jakoukoli třetí osobu bez předchozího prokazatelného souhlasu společnosti ČEZ ICT Services, a. s. Informace o existenci sítí mohou být využity pouze pro účel, pro který byly vyžádány.

**ČEZ ICT Services, a. s.**

Praha, Praha 4  
Duhová 1531/3  
PSČ 140 53  
IČ: 26470411

**Přílohy**

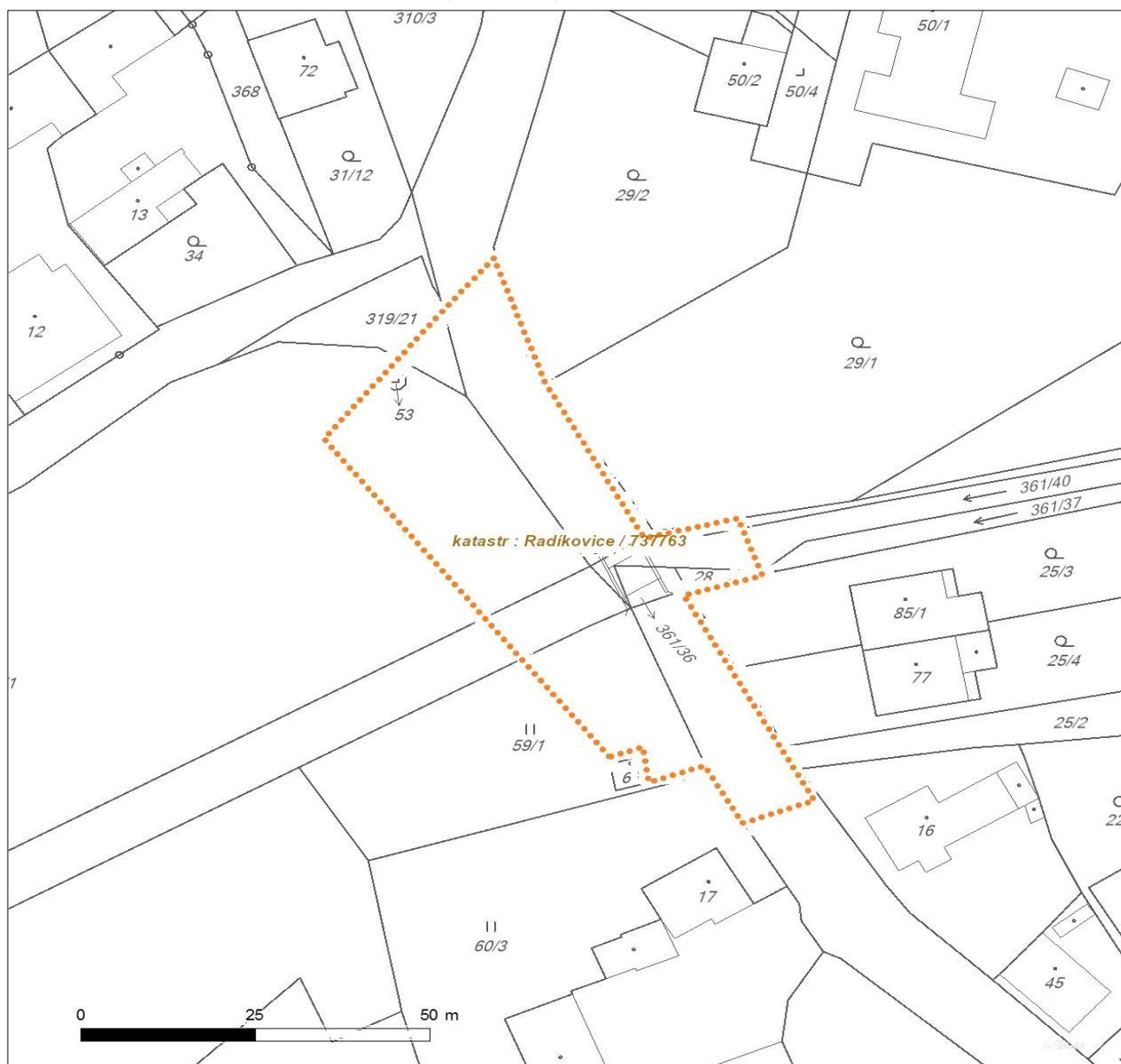
Situační výkres zájmového území



Platí pouze se sdělením číslo 0700055241.

Zakreslené polohy zařízení v příloze jsou pouze informativní.

### Situační výkres zájmového území



#### LEGENDA

- |                                     |                                |
|-------------------------------------|--------------------------------|
| ■ ■ ■ ■ ■ Nadzemní optické vedení   | — Radioreléový spoj vzduch     |
| — Podzemní optické vedení           | ..... Zájmové území            |
| ■ ■ ■ ■ ■ Nadzemní metalické vedení | == Hranice katastrálního území |
| — Podzemní metalické vedení         |                                |



---

ŽADATEL

ing. Radim Doleček

---

NAŠE ZNAČKA  
0200914594

VYŘIZUJE / LINKA

VYŘÍZENO DNE  
22.05.2019

---

**Sdělení o existenci komunikačního vedení společnosti Telco Pro Services, a. s.**

Název akce: **Most ev.č. 32426-1 Radíkovice**

Účel: **Sloučené územní a stavební řízení**

Vážený zákazníku,  
dovolujeme si reagovat na Vaši žádost číslo 0200914594 ze dne 22.05.2019, která se týkala sdělení o existenci komunikačního zařízení na Vámi určeném zájmovém území.

Dle vědomí společnosti Telco Pro Services, a. s., se na Vámi vymezeném zájmovém území:  
**nenachází komunikační zařízení v majetku společnosti Telco Pro Services, a. s.**

Zároveň si Vás dovoluujeme upozornit, že není vyloučeno, že se ve Vámi vymezeném zájmovém území nachází jiné zařízení, které není v majetku společnosti Telco Pro Services, a. s.

Toto sdělení je platné do 22.05.2020.

V souvislosti s výše uvedeným si Vás dovoluujeme upozornit, že sdělení o existenci či neexistenci sítí představuje skutečnosti tvořící obchodní tajemství společnosti Telco Pro Services, a. s. Poskytnuté informace jsou dále také důvěrnými informacemi společnosti Telco Pro Services, a. s. Z výše uvedených důvodů si Vás proto společnost Telco Pro Services, a. s., dovoluje upozornit, že s poskytnutými informacemi je potřeba nakládat dle platných právních předpisů, v opačném případě se vystavujete postihu ve smyslu platné právní úpravy. V této souvislosti si Vás dovoluujeme rovněž upozornit, že požadované informace nesmí být předány, sděleny, využity, zpřístupněny, či jiným způsobem postoupeny na jakoukoli třetí osobu bez předchozího prokazatelného souhlasu společnosti Telco Pro Services, a. s. Informace o existenci sítí mohou být využity pouze pro účel, pro který byly vyžádány.

S pozdravem

**Telco Pro Services, a. s.**

Praha, Praha 4  
Duhová 1531/3  
PSČ 140 00  
IČ: 29148278

**Přílohy**

Situační výkres zájmového území

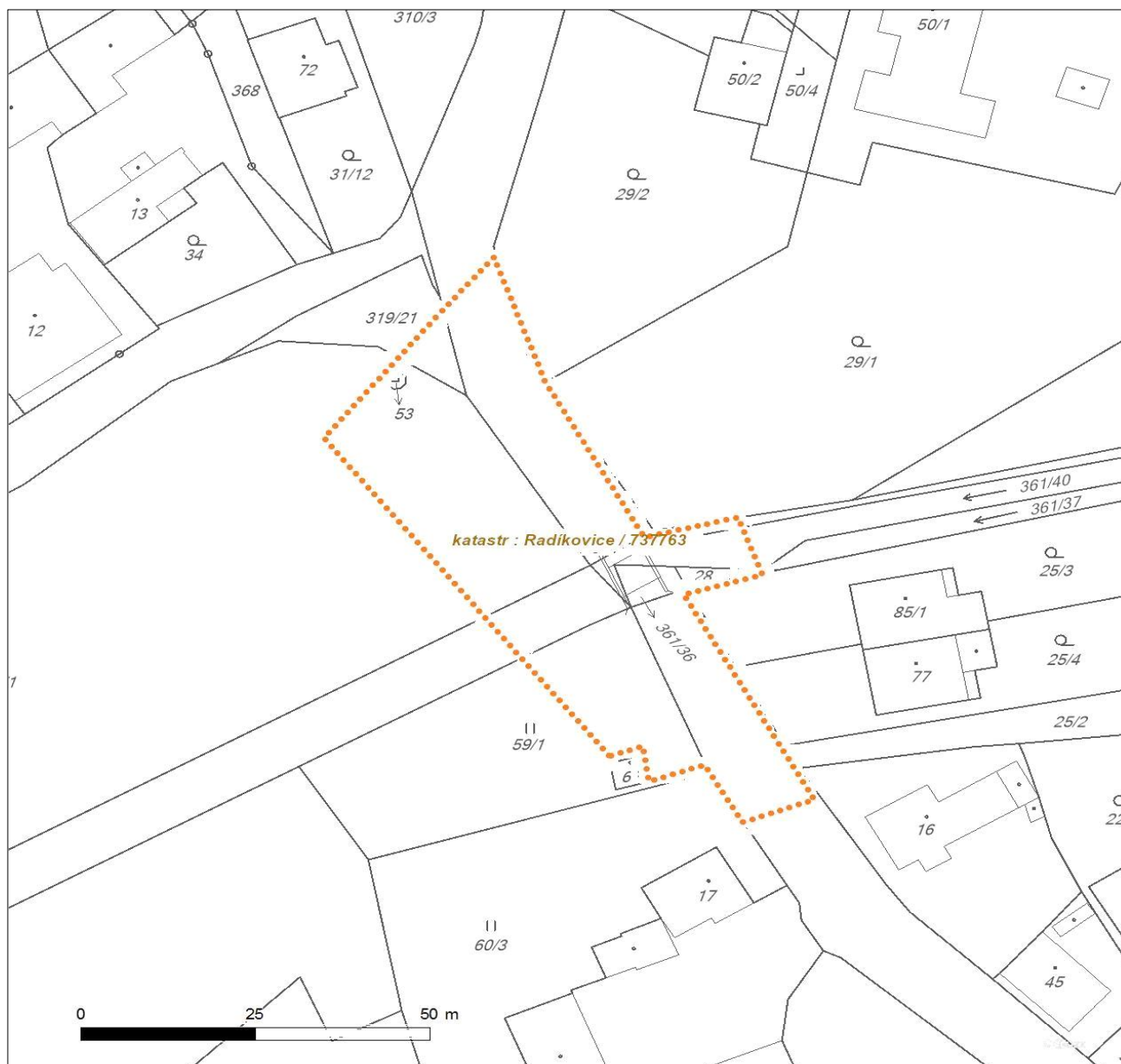




Platí pouze se sdělením číslo 0200914594.

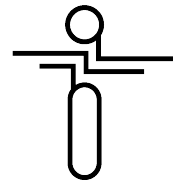
Zakreslené polohy zařízení v příloze jsou pouze informativní.

### Situační výkres zájmového území



#### LEGENDA

- |                                     |                                |
|-------------------------------------|--------------------------------|
| ■ ■ ■ ■ ■ Nadzemní optické vedení   | — Radioreléový spoj vzduch     |
| — Podzemní optické vedení           | ..... Zájmové území            |
| ■ ■ ■ ■ ■ Nadzemní metalické vedení | == Hranice katastrálního území |
| — Podzemní metalické vedení         |                                |



ing. Radim Doleček  
Švermova 740  
55203 Česká Skalice

naše značka  
5001786139

vyřizuje  
Jaroslav Kápička

datum  
04.09.2018

Věc:

**Most ev.č. 32426-1 Radíkovice**

K.ú. - p.č.: Radíkovice

Stavebník: ing. Radim Doleček, Švermova 740, 55203 Česká Skalice

Účel stanoviska: Informace o výskytu sítí (formát PDF)

GasNet, s.r.o., jako provozovatel distribuční soustavy (PDS) a technické infrastruktury, zastoupený GridServices, s.r.o., vydává toto stanovisko:

Toto stanovisko slouží POUZE JAKO INFORMACE o výskytu plynárenského zařízení a plynovodních přípojek (dále jen PZ) v zájmovém území vyznačeném v příloze.

V zájmovém území vyznačeném v příloze tohoto stanoviska, nebo jeho blízkosti se NACHÁZÍ provozovaná PZ ve vlastnictví nebo správě GasNet, s.r.o. - viz příloha s informativní polohou PZ a informací v legendě. Upozorňujeme, že se v zájmovém území vyznačeném v příloze tohoto stanoviska mohou nacházet PZ, která jsou ve fázi výstavby a doposud nebyla předána GasNet, s.r.o. k provozování. Taktéž se v zájmovém území mohou nacházet PZ jiných vlastníků či správců, případně i dlouhodobě nefunkční/neprovozovaná PZ bez dostupných informací o jejich poloze a vlastnictví. Tato PZ NEJSOU v příloze vyznačena a nejsou předmětem tohoto stanoviska.

Toto stanovisko LZE použít pro:

- případné upřesnění polohy PZ jeho vytýčením. Vytýčení provede příslušná regionální oblast a to ZDARMA. Při žádosti uvede žadatel naši značku (číslo jednací) uvedenou v úvodu tohoto stanoviska. Objednání vytýčení se provádí na portálu Distribuce plynu online: <https://dpo.gasnet.cz/zadost-o-vytyceni>.

Toto stanovisko NELZE použít pro:

- jednání s orgány státní správy ve věcech územního plánování a stavebního řádu dle zákona č. 183/2006 Sb. v platném znění  
- územní řízení, řízení o územním souhlasu, veřejnoprávní smlouvy pro umístění stavby, zjednodušené územní řízení, ohlášení, stavební řízení, společné územní a stavební řízení, veřejnoprávní smlouvu o provedení stavby nebo oznámení stavebního záměru s certifikátem autorizovaného inspektora.  
- realizaci stavby a rovněž nenahrazuje stanovisko k dokumentaci stavby.

Pokud chcete využít poskytnuté informace pro zpracování projektové dokumentace, sdělujeme Vám tyto další informace:

1) O poskytnutí polohy stávajících PZ ve správě GasNet, s.r.o. v digitální podobě (dgn,dwg) lze požádat prostřednictvím služby Vektorová data, která je dostupná na <https://dpo.gasnet.cz/zadost-o-vektorova-data>. Tato služba je určena odborné veřejnosti (projekční firmy) a obcím a krajům (oblast územního plánování).

2) Projektovou dokumentaci, ve které budou zakreslena PZ dle poskytnutých mapových nebo elektronických podkladů, požadujeme předložit k odsouhlasení podáním žádosti na portálu Distribuce plynu online <https://dpo.gasnet.cz/zadost-o-stanovisko>.

3) Dokumentace bude vypracována ve smyslu stavebního zákona č. 183/2006 Sb. ve znění pozdějších předpisů.

GridServices, s.r.o.

Plynárenská 499/1  
Zábrdovice  
602 00 Brno  
T +420532221111  
F +420545578571  
E [info@gridservices.cz](mailto:info@gridservices.cz)  
I [www.gridservices.cz](http://www.gridservices.cz)  
IČ: 27935311  
DIČ: CZ27935311

Zapsán do obchodního rejstříku:  
Krajský soud v Brně  
oddíl C, vložka 57165  
26.07.2007

Bankovní spojení:  
Československá obchodní banka,  
a.s.  
Číslo účtu: 17837923  
Kód banky: 0300

4) Pokud v poskytnutých mapových podkladech naleznete informaci o PLÁNOVANÉ STAVBĚ PŘED REALIZACÍ, jedná se o situaci, kdy v zájmovém území nebo v jeho blízkosti se připravuje plynárenská stavba (rekonstrukce, nová výstavba, přeložka). V případě, že se bude jednat o připravovanou investici GasNet, s.r.o., požadujeme Vaši stavbu koordinovat s naším záměrem.

5) Pokud v poskytnutých mapových podkladech naleznete informaci o PROVEDENÉ VÝSTAVBĚ, KTERÁ NENÍ UVEDENA DO PROVOZU, jedná se o situaci, kdy v zájmovém území nebo v jeho blízkosti je vybudováno PZ, které bude v blízké době uvedeno do provozu. Na tato PZ se vztahují ochranná, případně bezpečnostní pásma dle zákona č. 458/2000 Sb. ve znění pozdějších předpisů. Informace o možnosti poskytnutí digitálních dat (dgn,dwg) a podmínky výdeje získáte na adrese: <http://www.gasnet.cz/cs/zadost-o-vektorova-data/>.

6) Pokud Vaše zájmové území protíná PÁSMO VLIVU ANODOVÉHO UZEMNĚNÍ SKAO, je třeba individuálního posouzení v závislosti na připravované stavbě. V tomto případě kontaktujte techniky odboru externích požadavků zákazníků: Zdeněk Kocourek, Ing. Martin Majkut (zdenek.kocourek@innogy.com, martin.majkut@innogy.com), kteří Vám poskytnou podrobné informace.

7) V případě potřeby dalších informací k poskytnutým mapovým podkladům kontaktujte technika externích požadavků prostřednictvím Kontaktního systému <http://www.gasnet.cz/cs/kontaktni-system/> (Stanovisko k existenci sítí a ke stavbě NEplynárenského zařízení).

Plynofikace nemovitosti:

Požadavek na připojení nového odběrného místa nebo technické změny u existujícího odběrného místa musí být projednán prostřednictvím žádosti o připojení k distribuční soustavě. Podrobné informace naleznete na stránkách GasNet, s.r.o. <https://www.gasnet.cz/cs/zakaznik/>.

V případě, že plánovaná plynofikace vyvolá rozšíření plynovodní sítě (připojení více odběrných míst), musí být toto projednáno s vlastníkem sítě GasNet, s.r.o.. Podrobné informace naleznete na stránkách <https://www.gasnet.cz/cs/obec-developer/>.

Stanovisko bylo vygenerováno na základě Vaší žádosti automaticky.

Toto stanovisko platí pouze pro území vyznačené v příloze tohoto stanoviska a to 24 měsíců ode dne jeho vydání.

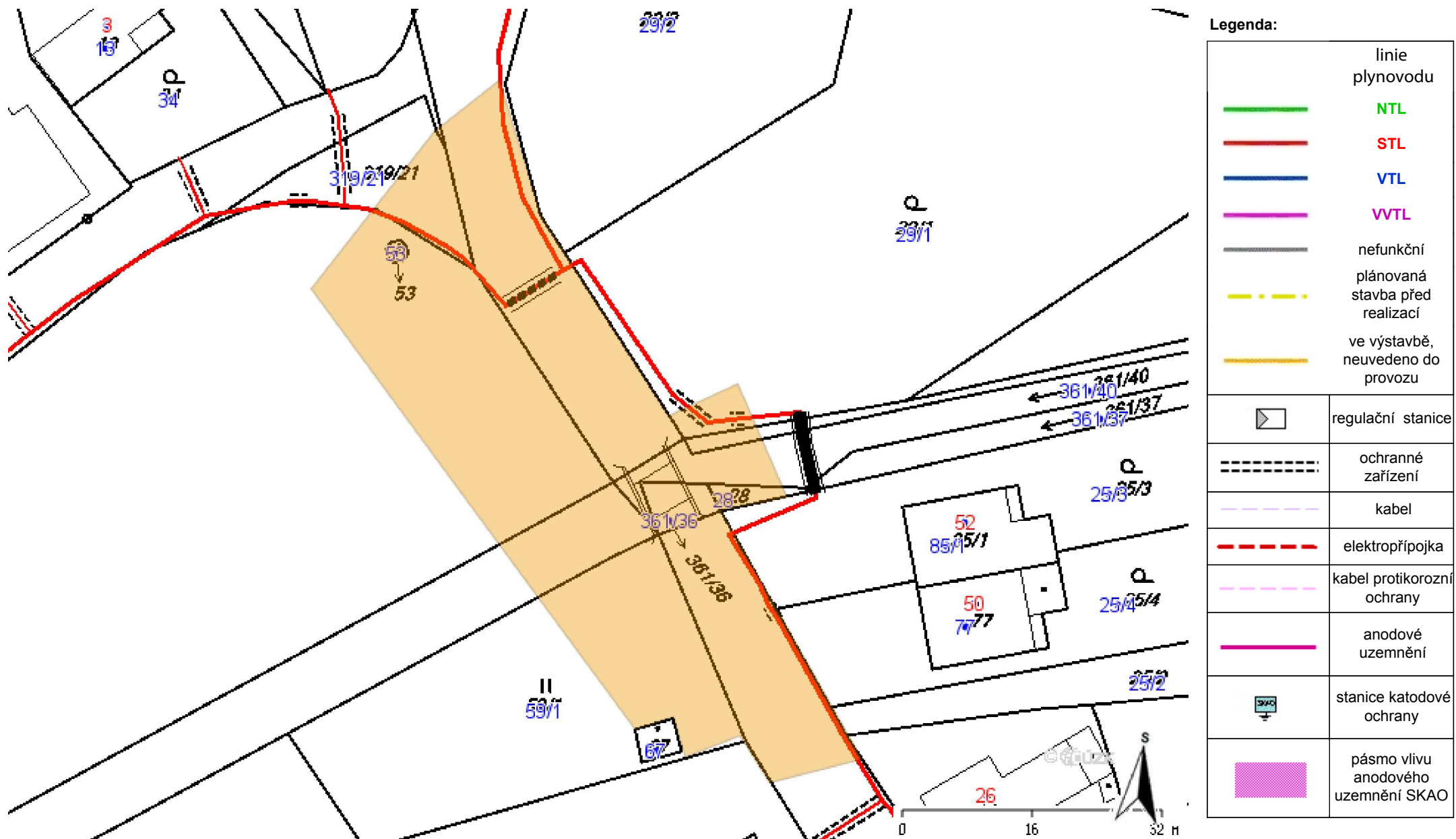
Za správnost a úplnost dokumentace předložené s žádostí včetně jejího souladu s platnými předpisy plně zodpovídá její zpracovatel. Stanovisko nenahrazuje případná další stanoviska k jiným částem stavby.

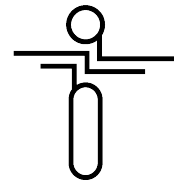
V případě další korespondence nebo jednání (např. změna stavby) uvádějte naši značku - 5001786139 a datum tohoto stanoviska. Kontakty jsou k dispozici na [www.gridservices.cz](http://www.gridservices.cz) nebo NONSTOP zákaznická linka 800 11 33 55.

GasNet, s.r.o.  
zastoupená společností GridServices, s.r.o., IČ 279 35 311  
Jaroslav Kápička  
Vedoucí zpracování externích požadavků  
Odbor zpracování externích požadavků

Přílohy: Detailní zakres plynárenského zařízení

Provozovatel DS: GasNet, s.r.o.; Stavebník: ing. Radim Doleček, Švermova 740, 55203 Česká Skalice. K.ú.: Radíkovice.





Ing. Radim Doleček  
Švermova 740  
55203 Česká Skalice

naše značka  
5001786227

vyřizuje  
Pavel Franc

datum  
27.09.2018

Věc:

**Most ev.č. 32426-1 Radíkovice**

K.ú. - p.č.: Radíkovice

Stavebník: ÚDRŽBA SILNIC Královéhradeckého kraje a.s., Kutnohorská 59/23, 50004 Hradec Králové

Účel stanoviska: Povolení stavby - stavební režim (ÚR+SP)

GasNet, s.r.o., jako provozovatel distribuční soustavy (PDS) a technické infrastruktury, zastoupený GridServices, s.r.o., vydává toto stanovisko:

V ZÁJMOVÉM ÚZEMÍ STAVBY SE NACHÁZÍ TATO PLYNÁRENSKÁ ZAŘÍZENÍ:  
STL plynovod PE d 110, d 63.

Na základě předložené situace byl předán informační zákres.

Nepředpokládají se úpravy na stávajícím plyn. zařízení.

Při realizaci stavby je nutno dodržovat veškerá pravidla stanovená pro práce v ochranném pásmu plynárenských zařízení. V tomto pásmu nesmí být umístovány žádné nadzemní stavby, prováděna skládka materiálu a výšková úprava terénu.

Dále je nutno dodržet minimální vzdálenosti při souběhu a křížení inž. sítí dle ČSN 73 6005.

V souvislosti s výše uvedenými pracemi požadujeme stávající plynárenské zařízení zabezpečit vhodným způsobem proti poškození a posunu. Veškeré stavební práce musí být vykonávány tak, aby v žádném případě nenarušily bezpečný provoz uvedených plynárenských zařízení.

V případě použití těžkých stavebních strojů, musí být tyto umístěny mimo ochranné pásmo plynárenských zařízení. Stavební objekty musí být umístěny od stávajícího plynárenského zařízení v minimální vzdálenosti 1 m od okraje plynovodu.

Dojde-li k dočasnému snížení krytí plynárenského zařízení, požadujeme chránit plynovody před mechanickým poškozením při pojiždění betonovými panely, popř. ocelovými plechy o tloušťce min. 3 cm.

Pokud realizace stavby vyvolá výškovou nebo směrovou úpravu trasy plynárenského zařízení, bude toto posuzováno jako přeložka. Náklady budou hrazeny investorem stavby.

Před začátkem stavby musí být v místech dotyku stavby poloha plynárenského potrubí vytyčena a v případě potřeby ověřena ručně kopanými sondami. V ochranném pásmu plynovodů (1+1 m) budou zemní práce prováděny výhradně ručním způsobem.

V rozsahu této stavby souhlasíme s povolením stavby dle zákona 183/2006 Sb. ve znění pozdějších předpisů. Tento souhlas platí pro územní řízení, řízení o územním souhlasu, veřejnoprávní smlouvy pro umístění stavby, zjednodušené územní řízení, ohlášení, stavební řízení, společné územní a stavební řízení, veřejnoprávní smlouvu o provedení stavby nebo oznámení stavebního záměru s certifikátem autorizovaného inspektora.

V zájmovém území se mohou nacházet plynárenská zařízení jiných vlastníků či správců, případně i dlouhodobě nefunkční/neprovozovaná plynárenská zařízení bez dostupných informací o jejich poloze a vlastnictví.

Plynárenské zařízení a plynovodní přípojky jsou dle ust. § 2925 zákona č. 89/2012 Sb., občanského zákoníku, provozovány jako zařízení zvlášť nebezpečné a z tohoto důvodu jsou chráněny ochranným pásmem dle zákona č. 458/2000 Sb. ve znění pozdějších předpisů.

Nedodržení podmínek uvedených v tomto stanovisku zakládá odpovědnost stavebníka za vzniklé škody.

GridServices, s.r.o.

Plynárenská 499/1  
Zábrdovice

602 00 Brno

T +420532221111

F +420545578571

E info@gridservices.cz

I www.gridservices.cz

IČ: 27935311

DIČ: CZ27935311

Zapsán do obchodního rejstříku:

Krajský soud v Brně

oddíl C, vložka 57165

26.07.2007

Bankovní spojení:  
Československá obchodní banka,  
a.s.

Číslo účtu: 17837923

Kód banky: 0300

Rozsah ochranného pásma je stanoven v zákoně 458/2000 Sb. ve znění pozdějších předpisů.

Při realizaci uvedené stavby budou dodrženy podmínky pro provádění stavební činnosti:

- 1) Za stavební činnosti se pro účely tohoto stanoviska považují všechny činnosti prováděné v ochranném pásmu plynárenského zařízení a plynovodních přípojek (tzn. i bezvýkopové technologie a terénní úpravy) a činnosti mimo ochranné pásmo, pokud by takové činnosti mohly ohrozit bezpečnost a spolehlivost plynárenského zařízení a plynovodních přípojek (např. trhací práce, sesuvy půdy, vibrace, apod.).
- 2) Stavební činnosti je možné realizovat pouze při dodržení podmínek stanovených v tomto stanovisku. Nebudou-li tyto podmínky dodrženy, budou stavební činnosti, považovány dle § 68 zákona č.458/2000 Sb. ve znění pozdějších předpisů za činnost bez našeho předchozího souhlasu. Při každé změně projektu nebo stavby (zejména trasy navrhovaných inženýrských sítí) je nutné požádat o nové stanovisko k této změně.
- 3) Před zahájením stavební činnosti bude provedeno vytyčení trasy a přesné určení uložení plynárenského zařízení a plynovodních přípojek. Vytyčení trasy provede příslušná provozní oblast (formulář a kontakt naleznete na [www.gridservices.cz](http://www.gridservices.cz) nebo NONSTOP zákaznická linka 800 11 33 55). Při žádosti uvede žadatel naši značku (číslo jednací) uvedenou v úvodu tohoto stanoviska. O provedeném vytyčení trasy bude sepsán protokol. Přesné určení uložení plynárenského zařízení a plynovodních přípojek je povinen provést stavebník na svůj náklad. Bez vytyčení trasy a přesného určení uložení plynárenského zařízení a plynovodních přípojek stavebníkem nesmí být vlastní stavební činnosti zahájeny. Vytyčení plynárenského zařízení a plynovodních přípojek považujeme za zahájení stavební činnosti.
- 4) Bude dodržena mj. ČSN 73 6005, TPG 702 04, zákon č.458/2000 Sb. ve znění pozdějších předpisů, případně další předpisy související s uvedenou stavbou.
- 5) Pracovníci provádějící stavební činnosti budou prokazatelně seznámeni s polohou plynárenského zařízení a plynovodních přípojek, rozsahem ochranného pásma a těmito podmínkami.
- 6) Při provádění stavební činnosti, vč. přesného určení uložení plynárenského zařízení je stavebník povinen učinit taková opatření, aby nedošlo k poškození plynárenského zařízení a plynovodních přípojek nebo ovlivnění jejich bezpečnosti a spolehlivosti provozu. Nebude použito nevhodného nářadí, zemina bude těžena pouze ručně bez použití pneumatických, elektrických, bateriových a motorových nářadí.
- 7) Odkryté plynárenské zařízení a plynovodní přípojky budou v průběhu nebo při přerušení stavební činnosti řádně zabezpečeny proti jejich poškození.
- 8) V případě použití bezvýkopových technologií (např. protlaku) bude před zahájením stavební činnosti provedeno úplné obnažení plynárenského zařízení a plynovodních přípojek v místě křížení na náklady stavebníka. V případě, že nebude tato podmínka dodržena, nesmí být použita bezvýkopová technologie.
- 9) Stavebník je povinen neprodleně oznámit každé i sebemenší poškození plynárenského zařízení nebo plynovodních přípojek (vč. izolace, signalizačního vodiče, výstražné fólie atd.) na telefon 1239.
- 10) Před provedením zásypu výkopu bude provedena kontrola dodržení podmínek stanovených pro stavební činnosti, kontrola plynárenského zařízení a plynovodních přípojek. Kontrolu provede příslušná provozní oblast (formulář a kontakt naleznete na [www.gridservices.cz](http://www.gridservices.cz) nebo NONSTOP zákaznická linka 800 11 33 55). Při žádosti uvede žadatel naši značku (číslo jednací) uvedenou v úvodu tohoto stanoviska. Povinnost kontroly se vztahuje i na plynárenské zařízení, které nebylo odhaleno. O provedené kontrole bude sepsán protokol. Bez provedené kontroly nesmí být plynárenské zařízení a plynovodní přípojky zasypány. V případě, že nebudou dodrženy výše uvedené podmínky, je stavebník povinen na základě výzvy provozovatele plynárenského zařízení a plynovodních přípojek, nebo jeho zástupce doložit průkaznou dokumentaci o nepoškození plynárenského zařízení a plynovodních přípojek během výstavby nebo provést na své náklady kontrolní sondy v místě styku stavby s plynárenským zařízením a plynovodními přípojkami.
- 11) Plynárenské zařízení a plynovodní přípojky budou před zásypem výkopu řádně podsypány a obsypány těženým pískem, bude provedeno zhutnění a bude osazena výstražná fólie žluté barvy, vše v souladu s ČSN EN 12007-1-4, TPG 702 01, TPG 702 04.
- 12) Neprodleně po skončení stavební činnosti budou řádně osazeny všechny poklapy a nadzemní prvky plynárenského zařízení a plynovodních přípojek.
- 13) Poklapy uzávěrů a ostatních armatur na plynárenském zařízení a plynovodních přípojkách, vč. hlavních uzávěrů plynu (HUP) na odběrném plynovém zařízení udržovat stále přístupné a funkční po celou dobu trvání stavební činnosti.

14) Případné zřizování stavenišť, skladování materiálů, stavebních strojů apod. bude realizováno mimo ochranné pásmo plynárenského zařízení a plynovodních přípojek (není-li ve stanovisku uvedeno jinak).

15) Bude zachována hloubka uložení plynárenského zařízení a plynovodních přípojek (není-li ve stanovisku uvedeno jinak).

16) Při použití nákladních vozidel, stavebních strojů a mechanismů zabezpečit případný přejezd přes plynárenské zařízení a plynovodní přípojky uložáním panelů v místě přejezdu plynárenského zařízení.

Platí pouze pro území vyznačené v příloze tohoto stanoviska a to 24 měsíců ode dne jeho vydání.

V případě dotčení pozemku v majetku společnosti GasNet, s.r.o. je třeba dále projednat smluvní vztah k tomuto pozemku. Kontakt na projednání naleznete na adrese [www.gasnet.cz/cs/kontaktni-system/](http://www.gasnet.cz/cs/kontaktni-system/), činnost "Smluvní vztahy - pozemky a budovy plynárenských zařízení", případně na NONSTOP zákaznické lince 800 11 33 55.

Za správnost a úplnost dokumentace předložené s žádostí včetně jejího souladu s platnými předpisy plně zodpovídá její zpracovatel. Stanovisko nenahrazuje případná další stanoviska k jiným částem stavby.

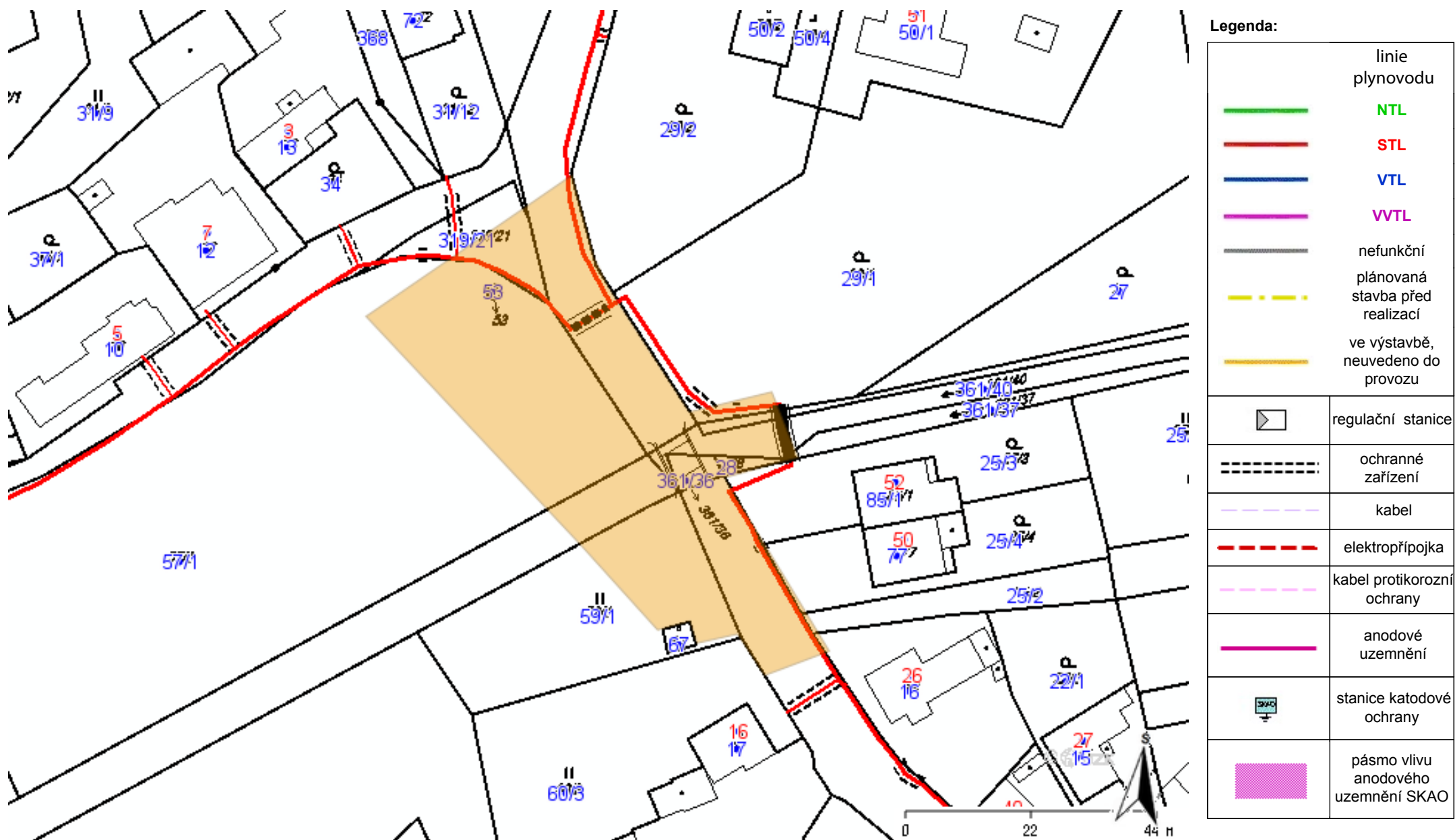
V případě další korespondence nebo jednání (např. změna stavby) uvádějte naši značku - 5001786227 a datum tohoto stanoviska. Kontakty jsou k dispozici na [www.gridservices.cz](http://www.gridservices.cz) nebo NONSTOP zákaznická linka 800 11 33 55.

GasNet, s.r.o.  
zastoupená společností GridServices, s.r.o., IČ 279 35 311  
Pavel Franc  
Technik externích požadavků-Čechy  
Oddělení zpracování ext. požadavků-Čechy  
+420495060162  
[pavel.franc@innogy.com](mailto:pavel.franc@innogy.com)

Přílohy: Orientační zakres plynárenského zařízení, Detailní zakres plynárenského zařízení, Ověřená příloha žadatele

**Příloha: Orientační zakres plynárenského zařízení. Tato příloha je nedílnou součástí stanoviska č. 5001786227 ze dne 27.09.2018.**

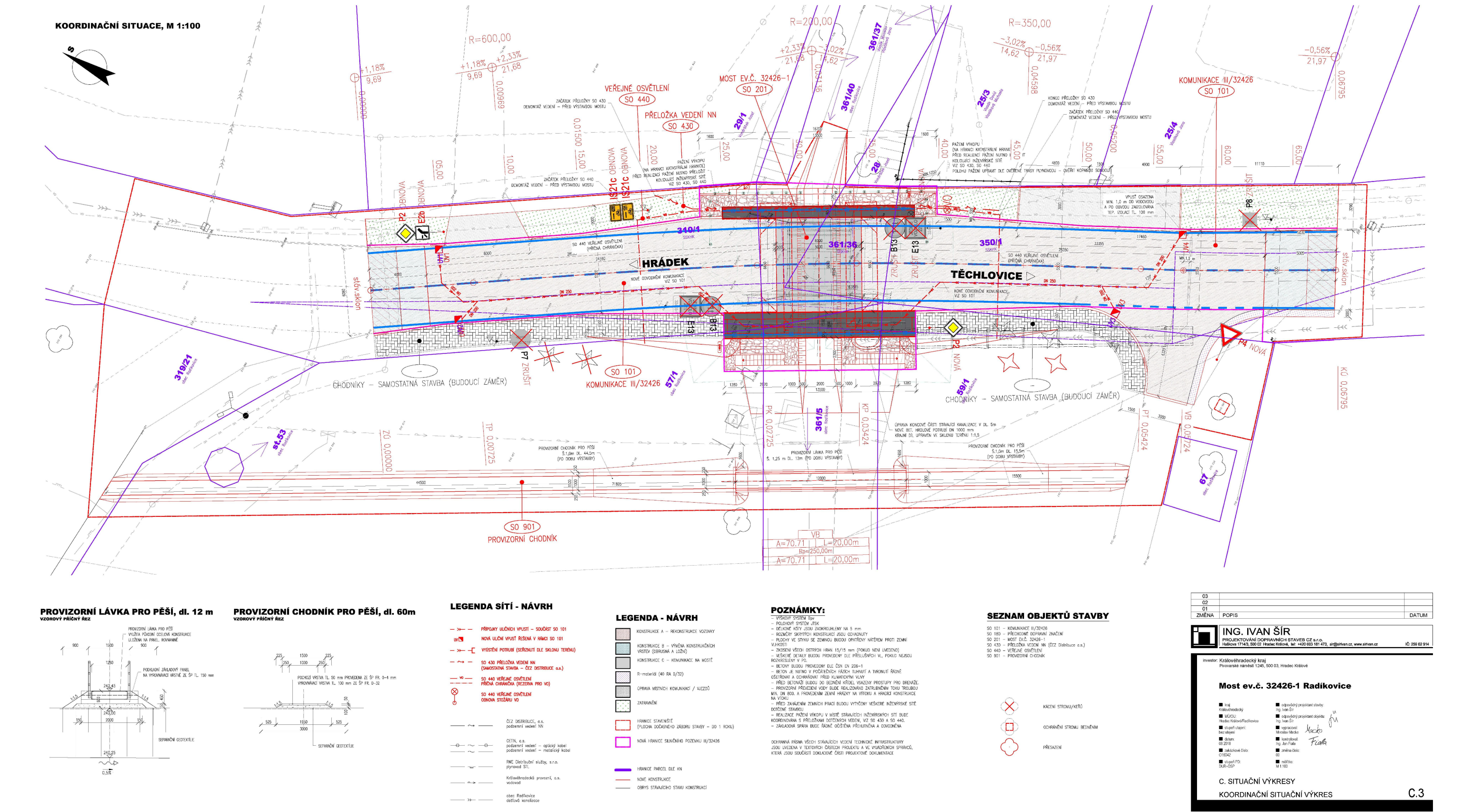
Provozovatel DS: GasNet, s.r.o.; Stavebník: ÚDRŽBA SILNIC Královéhradeckého kraje a.s., Kutnohorská 59/23, 50004 Hradec Králové. K.ú.: Radíkovice.











**VYJÁDŘENÍ O EXISTENCI SÍTĚ ELEKTRONICKÝCH KOMUNIKACÍ  
společnosti Česká telekomunikační infrastruktura a.s.  
(„Vyjádření“)**

**A VŠEOBECNÉ PODMÍNKY OCHRANY SÍTĚ ELEKTRONICKÝCH KOMUNIKACÍ  
společnosti Česká telekomunikační infrastruktura a.s.  
(„Všeobecné podmínky ochrany SEK“)**

toto Vyjádření a Všeobecné podmínky ochrany SEK je vydané dle ustanovení § 101 zákona č. 127/2005 Sb., o elektronických komunikacích a o změně některých souvisejících zákonů, v platném znění („**Zákon o elektronických komunikacích**“), a dle ustanovení § 161 zákona č. 183/2006 Sb., o územním plánování a stavebním řádu, v platném znění („**Stavební zákon**“), a dle příslušných ustanovení zákona č. 89/2012 Sb., občanského zákoníku, v platném znění („**Občanský zákoník**“)

**Číslo jednací: 713521/18**

**Číslo žádosti: 0118 248 497 („Žádost“)**

Název akce („ <b>Stavba</b> “)	Most ev.č. 32426-1 Radíkovice	
Důvod vydání Vyjádření („ <b>Důvod vyjádření</b> “)	Stavební řízení	
<b>Žadatel</b>	Ing. Radim Doleček	
<b>Stavebník</b>	ÚDRŽBA SILNIC Královéhradeckého kraje a.s., Kutnohorská 59/23, Hradec Králové, 50004	
<b>Zájmové území</b>	Okres	Hradec Králové
	Obec	Radíkovice
	Kat. území / č. parcely	Radíkovice
<b>Platnost Vyjádření</b>	<b>13. 9. 2020 („Den konce platnosti Vyjádření“)</b>	

Žadatel Žádostí určil a vyznačil Zájmové území, jakož i určil Důvod Vyjádření.

Na základě určení a vyznačení Zájmového území Žadatelem a na základě určení Důvodu Vyjádření vydává společnost Česká telekomunikační infrastruktura a.s. následující Vyjádření:

**Dojde ke střetu se sítí elektronických komunikací (dále jen „SEK“) společnosti Česká telekomunikační infrastruktura a.s.**

- (I) Na Žadatelem určeném a vyznačeném Zájmovém území se vyskytuje SEK společnosti Česká telekomunikační infrastruktura a.s.;
- (II) Společnost Česká telekomunikační infrastruktura a.s. **za podmínky splnění bodu (III)** tohoto Vyjádření **souhlasí**, aby Stavebník a/nebo Žadatel, je-li Stavebníkem v Zájmovém území vyznačeném v Žádosti, provedl Stavbu a/nebo činnosti povolené příslušným správním rozhodnutím vydaným dle Stavebního zákona;
- (III) Stavebník a/nebo Žadatel, je-li Stavebníkem je povinen řídit se Všeobecnými podmínkami ochrany SEK, které jsou nedílnou součástí Vyjádření;
- (IV) Pro případ, že bude nezbytné přeložení SEK, zajistí vždy takové přeložení SEK její vlastník, společnost Česká telekomunikační infrastruktura a.s. Stavebník, který vyvolal překládku SEK je dle ustanovení § 104 odst. 17 Zákona o elektronických komunikacích povinen uhradit společnosti Česká telekomunikační infrastruktura a.s. veškeré náklady na nezbytné úpravy dotčeného úseku SEK, a to na úrovni stávajícího technického řešení;
- (V) Pro účely přeložení SEK dle bodu (IV) tohoto Vyjádření je Stavebník povinen uzavřít se společností Česká telekomunikační infrastruktura a.s. Smlouvu o realizaci překládky SEK.



Číslo jednací: 713521/18

Číslo žádosti: 0118 248 497

Vyjádření je platné pouze pro Zájmové území určené a vyznačené Žadatelem, jakož i pro Důvod Vyjádření stanovený a určený Žadatelem v Žádosti.

Vyjádření pozbývá platnosti i) v Den konce platnosti Vyjádření, ii) změnou rozsahu Zájmového území či změnou Důvodu Vyjádření uvedeného v Žádosti a/nebo iii) jakýmkoliv porušením kterékoliv povinnosti stanovené Všeobecnými podmínkami ochrany SEK, to vše v závislosti na tom, která ze skutečností rozhodná pro pozbytí platnosti Vyjádření nastane nejdříve.

Společnost Česká telekomunikační infrastruktura a.s. vydáním tohoto Vyjádření poskytla Žadateli pro Žadatelem určené a vyznačené Zájmové území veškeré informace o SEK dostupné společnosti Česká telekomunikační infrastruktura a.s. ke dni podání Žádosti.

V případě dotazů k Vyjádření kontaktujte prosím asistenční linku 238 461 111.

**Přílohami Vyjádření jsou:**

- *Všeobecné podmínky ochrany SEK*
- *Informace k vytýčení SEK ve vlastnictví společnosti Česká telekomunikační infrastruktura a.s.*
- *Situační výkres (obsahuje Zájmové území určené a vyznačené Žadatelem a výřezy účelové mapy SEK)*

Vyjádření vydala společnost **Česká telekomunikační infrastruktura a.s.** dne: 13. 9. 2018.



Česká telekomunikační infrastruktura a.s.  
Olšanská 2681/6  
130 00 Praha 3  
DIČ: CZ04084063  
96

**VŠEOBECNÉ PODMÍNKY OCHRANY SÍTĚ ELEKTRONICKÝCH KOMUNIKACÍ společnosti Česká telekomunikační infrastruktura a.s.**

**1. PLATNOST VŠEOBECNÝCH PODMÍNEK**

- i) Tyto Všeobecné podmínky ochrany sítě elektronických komunikací (dále jen „**VPOSEK**“) tvoří součást Vyjádření (jak je tento pojem definován níže v článku 2 VPOSEK).
- ii) V případě rozporu mezi Vyjádřením a těmito VPOSEK mají přednost ustanovení Vyjádření, pokud není těmito VPOSEK stanoveno jinak.

**2. DEFINICE**

Níže uvedené termíny, jsou-li použity v těchto VPOSEK a uvozeny velkým písmenem, mají následující význam:

„**CETIN**“ znamená Česká telekomunikační infrastruktura a.s. se sídlem Olšanská 2681/6, Praha 3 PSČ 130 00, IČO: 04084063, zapsaná v obchodním rejstříku vedeném Městským soudem v Praze pod spz. B 20623;

„**Den**“ je kalendářní den;

„**Kabelovod**“ podzemní zařízení sestávající se z tělesa Kabelovodu a kabelových komor, sloužící k zatahování kabelů a ochranných trubek;

„**Občanský zákoník**“ znamená zákon č. 89/2012 Sb., občanský zákoník, ve znění pozdějších předpisů;

„**POS**“ je zaměstnanec společnosti CETIN, pověřený ochranou sítě, Milan Kodytek, tel.: 603 528 747, e-mail: milan.kodytek@cetin.cz;

„**Pracovní den**“ znamená Den, který není v České republice dnem pracovního klidu nebo státem uznaným svátkem;

„**Příslušné požadavky**“ znamená jakýkoli a každý příslušný právní předpis, vč. technických norem, nebo normativní právní akt veřejné správy či samosprávy, nebo jakékoli rozhodnutí, povolení, souhlas nebo licenci, včetně podmínek, které s ním souvisí;

„**Překládka**“ je stavba spočívající ve změně trasy vedení SEK ve vlastnictví CETIN nebo přemístění zařízení SEK ve vlastnictví CETIN; Stavebník, který Překládku vyvolal, je dle ustanovení § 104 odst. 17 Zákona o elektronických komunikacích povinen uhradit společnosti CETIN veškeré náklady na nezbytné úpravy dotčeného úseku SEK, a to na úrovni stávajícího technického řešení;

„**SEK**“ je síť elektronických komunikací ve vlastnictví CETIN;

„**Stavba**“ je stavba a/nebo činnosti ve vztahu, k níž bylo vydáno Vyjádření, a je prováděna Stavebníkem a/nebo Žadatelem v souladu s Příslušnými požadavky, povolená příslušným správním rozhodnutím vydaným dle Stavebního zákona;

„**Stavebník**“ je osoba takto označená ve Vyjádření;

„**Stavební zákon**“ je zákon č. 183/2006 Sb., o územním plánování a stavebním řádu;

„**Vyjádření**“ je vyjádření o existenci sítě elektronických komunikací vydané společností CETIN dne 13. 9. 2018 pod č.j. 713521/18;

„**Zájmové území**“ je území označené Žadatelem a/nebo Stavebníkem v Žádosti;

„**Situační výkres**“ je výkres, který je přílohou Vyjádření a obsahuje Zájmové území určené a vyznačené Žadatelem v Žádosti a výřezy účelové mapy SEK;

„**Zákon o elektronických komunikacích**“ je zákon č. 127/2005 Sb., o elektronických komunikacích a o změně některých souvisejících zákonů, ve znění pozdějších předpisů;

„**Žadatel**“ je osoba takto označená ve Vyjádření.

„**Žádost**“ je žádost, kterou Žadatel a/nebo Stavebník požádal CETIN o vydání Vyjádření.

**3. PLATNOST A ÚČINNOST VPOSEK**

Tyto VPOSEK jsou platné a účinné dnem odeslání Vyjádření na i) adresu elektronické pošty Stavebníka a/nebo Žadatele uvedenou v Žádosti nebo ii) adresu pro doručení prostřednictvím poštovní přepravy uvedenou Stavebníkem a/nebo Žadatelem v Žádosti.

**4. OBECNÁ PRÁVA A POVINNOSTI STAVEBNÍKA A/NEBO ŽADATELE**

- (i) Stavebník, Žadatel je výslovně srozuměn s tím, že SEK je veřejně prospěšným zařízením, byla zřízena ve veřejném zájmu a je chráněna Příslušnými požadavky.
- (ii) SEK je chráněna ochranným pásmem, jehož rozsah je stanoven (a) ustanovením § 102 Zákona o elektronických komunikacích a/nebo (b) právními předpisy účinnými před Zákonom o elektronických komunikacích, není-li Příslušnými požadavky stanoveno jinak.
- (iii) Stavebník, Žadatel nebo jím pověřená třetí osoba, je povinen při provádění Stavby nebo jiných prací, při odstraňování havárií a projektování staveb, řídit se Příslušnými požadavky, správnou praxí v oboru stavebnictví a technologickými postupy a je povinen učinit veškerá nezbytná opatření vyžadovaná Příslušnými požadavky k ochraně SEK před poškozením. Povinnosti dle tohoto odstavce má Stavebník rovněž ve vztahu k SEK, které se nachází mimo Zájmové území.
- (iv) Při zjištění jakéhokoli rozporu mezi údaji v Situačním výkresu, který je přílohou Vyjádření a skutečným stavem, je Stavebník a/nebo Žadatel povinen bez zbytečného odkladu, nejpozději Den následující po zjištění takové skutečnosti, zjištěný rozpor oznámit POS.
- (v) Stavebník, Žadatel nebo jím pověřená třetí osoba, je povinen každé poškození či krádež SEK bezodkladně, nejpozději Den následující po zjištění takové skutečnosti, oznámit takovou skutečnost dohledovému centru společnosti CETIN na telefonní číslo +420 238 464 190.
- (vi) Bude-li Stavebník, Žadatel nebo jím pověřená třetí osoba na společnosti CETIN požadovat, aby se jako účastník správního řízení, pro jehož účely bylo toto Vyjádření vydáno, vzdala práva na odvolání proti rozhodnutí vydanému ve správním řízení, je oprávněn kontaktovat POS.

**5. POVINNOSTI STAVEBNÍKA PŘI PŘÍPRAVĚ STAVBY**

- (i) Při projektování Stavby je Stavebník povinen zajistit, aby projektová dokumentace Stavby (i) zohledňovala veškeré požadavky na ochranu SEK vyplývající z Příslušných požadavků, zejména ze Zákona o elektronických komunikacích a Stavebního zákona, (ii) respektovala správnou praxi v oboru stavebnictví a technologické postupy a (iii) umožňovala, aby i po provedení a umístění Stavby dle takové projektové dokumentace byla společnost CETIN, jako vlastník SEK schopna bez jakýkoliv omezení a překážek provozovat SEK, provádět údržbu a opravy SEK.
- (ii) Nebude-li možné projektovou dokumentací zajistit některý, byť i jeden z požadavků dle předchozího odstavce (i) a/nebo umístění Stavby by mohlo způsobit, že nebude naplněn některý, byť i jeden z požadavků dle předchozího odstavce (i), vyvolá Stavebník Překládku.
- (iii) Při projektování Stavby, která se nachází nebo je u ní zamýšleno, že se bude nacházet v ochranném pásmu radiových tras společnosti CETIN a překračuje výšku 15 m nad zemským povrchem, a to včetně dočasných objektů zařízení staveníště (jeřáby, konstrukce, atd.) je Stavebník povinen písemně kontaktovat POS za účelem získání konkrétního stanoviska a podmínek k ochraně radiových tras společnosti CETIN a pro určení, zda Stavba vyvolá Překládku. Ochranné pásmo radiových tras v šíři 50m je zakresleno do situačního výkresu, který je součástí tohoto Vyjádření.

Číslo jednací: 713521/18

Číslo žádosti: 0118 248 497

**VŠEOBECNÉ PODMÍNKY OCHRANY SÍTĚ ELEKTRONICKÝCH KOMUNIKACÍ společnosti Česká telekomunikační infrastruktura a.s.**

- (iv) Pokud se v Zájmovém území nachází podzemní silové vedení (NN) ve vlastnictví společnosti CETIN, je Stavebník povinen ve vztahu k projektové dokumentaci zajistit totéž, co je uvedeno pod písm (i) tohoto článku 5, přičemž platí, že Stavebník vyvolá Překládku v případech uvedených pod písm (ii) tohoto článku 5.
- (v) Stavebník je povinen při projektování Stavby, která je stavbou (a) zařízení silových elektrických sítí (VN, VVN a ZVVN) a/nebo (b) trakčních vedení, provést výpočet či posouzení rušivých vlivů na SEK, zpracovat ochranná opatření, to vše dle a v souladu s Příslušnými požadavky. Stavebník je povinen nejpozději třicet (30) Dnů před podáním žádosti o vydání příslušného správního rozhodnutí k umístění Stavby dle Stavebního zákona předat POS výpočet či posouzení rušivých vlivů na SEK a zpracovaná ochranná opatření.
- (vi) Je-li Stavba v souběhu s Kabelovodem, nebo Kabelovod kříží, je Stavebník povinen nejpozději ke Dni, ke kterému započne se zpracováním projektové dokumentace ke Stavbě, oznámit POS a projednat s POS (a) veškeré případy, kdy trajektorie podvrtní a protlaků budou vedeny ve vzdálenosti menší, než je 1,5 m od Kabelovodu a (b) jakékoliv výkopové práce, které budou nebo by mohly být vedeny v úrovni či pod úrovní Kabelovodu nebo kabelové komory.
- (vii) Je-li Stavba umístěna nebo má být umístěna v blízkosti Kabelovodu, ve vzdálenosti menší, než jsou 2 m nebo kříží-li Stavba Kabelovod ve vzdálenosti menší, než je 0,5 m nad nebo kdekoliv pod Kabelovodem, je Stavebník povinen předložit POS k posouzení zakreslení Stavby v příčných řezech, přičemž do příčného řezu je Stavebník rovněž povinen zakreslit profil kabelové komory.
- 6. POVINNOSTI STAVEBNÍKA PŘI PROVÁDĚNÍ STAVBY**
- (i) Stavebník je před započítím jakýchkoliv zemních prací ve vztahu ke Stavbě povinen vytyčit trasu SEK na terénu dle Příslušných požadavků a dle Stavebního zákona. S vytyčenou trasou SEK je Stavebník povinen seznámit všechny osoby, které budou anebo by mohly zemní práce ve vztahu ke Stavbě provádět. V případě porušení této povinnosti bude Stavebník odpovědný společnosti CETIN za náklady a škody, které porušením této povinnosti společnosti CETIN vzniknou a je povinen je společnosti CETIN uhradit.
- (ii) Pět (5) Pracovních dnů před započítím jakýchkoliv prací ve vztahu ke Stavbě je Stavebník povinen oznámit společnosti CETIN, že zahájí práce či činnosti ve vztahu ke Stavbě. Písemné oznámení dle předchozí věty zašle Stavebník na adresu elektronické pošty POS a bude obsahovat minimálně číslo jednací Vyjádření a kontaktní údaje Stavebníka.
- (iii) Stavebník je povinen zabezpečit a zajistit SEK proti mechanickému poškození, a to zpravidla dočasným umístěním silničních betonových panelů nad kabelovou trasou SEK. Do doby, než je zajištěna a zabezpečena ochrana SEK proti mechanickému poškození, není Stavebník oprávněn přejíždět vozidly nebo stavební mechanizací kabelovou trasu SEK. Při přepravě vysokých nákladů nebo při projíždění stroji, vozidly či mechanizací pod nadzemním vedením SEK je Stavebník povinen prověřit, zda výška nadzemního vedení SEK je dostatečná a umožňuje spolehlivý a bezpečný způsob přepravy nákladu či průjezdu strojů, vozidel či mechanizace.
- (iv) Při provádění zemních prací v blízkosti SEK je Stavebník povinen postupovat tak, aby nedošlo ke změně hloubky uložení nebo prostorového uspořádání SEK. V místech, kde SEK vystupuje ze země do budovy, rozváděče, na sloup apod. je Stavebník povinen vykonávat zemní práce se zvýšenou mírou opatrnosti, výkopové práce v blízkosti sloupů nadzemního vedení SEK je Stavebník povinen provádět v takové vzdálenosti od sloupu nadzemního vedení SEK, která je dostatečná k tomu, aby nedošlo nebo nemohlo dojít k narušení stability sloupu nadzemního vedení SEK. Stavebník je povinen zajistit, aby jakoukoliv jeho činností nedošlo bez souhlasu a vědomí společnosti CETIN (a) ke změně nivelety terénu, a/nebo (b) k výsadbě trvalých porostů, a/nebo (c) ke změně rozsahu a změně konstrukce zpevněných ploch. Pokud došlo k odkrytí SEK, je Stavebník povinen SEK po celou dobu odkrytí náležitě zabezpečit proti provedení, poškození a odcizení.
- (v) Zjistí-li Stavebník kdykoliv během provádění prací ve vztahu ke Stavbě jakýkoliv rozpor mezi údaji v projektové dokumentaci a skutečností, je povinen bezodkladně přerušit práce a oznámit zjištěný rozpor na adresu elektronické pošty POS. Stavebník není oprávněn pokračovat v pracích ve vztahu ke Stavbě do doby, než získá písemný souhlas POS s pokračováním prací.
- (vi) Stavebník není bez předchozího písemného souhlasu společnosti CETIN oprávněn manipulovat s kryty kabelových komor, jakkoliv zakrývat vstupy do kabelových komor, a to ani dočasně, vstupovat do kabelových komor, jakkoliv manipulovat s případně odkrytými prvky SEK či s jakýmkoliv jiným zařízením se SEK souvisejícím. Rovněž bez předchozího písemného souhlasu společnosti CETIN není Stavebník oprávněn umístit nad trasou Kabelovodu jakoukoliv jinou síť technické infrastruktury v podélném směru.
- (vii) Byla-li v souladu s Vyjádřením a těmito VPOSEK odkryta SEK je Stavebník povinen tři (3) Pracovní dny před zakrytím SEK písemně oznámit POS zakrytí SEK a vyzvat ho ke kontrole před zakrytím. Oznámení Stavebníka dle předchozí věty musí obsahovat minimálně předpokládaný Den zakrytí, číslo jednací Vyjádření a kontaktní údaje Stavebníka. Stavebník není oprávněn provést zakrytí do doby, než získá písemný souhlas POS se zakrytím.
- 7. ROZHODNÉ PRÁVO**
- Vyjádření a VPOSEK se řídí českým právem, zejména Občanským zákoníkem, Zákonem o elektronických komunikacích a Stavebním zákonem. Veškeré spory z Vyjádření či VPOSEK vyplývající budou s konečnou platností řešeny u příslušného soudu České republiky.
- 8. PÍSEMNÝ STYK**
- Písemným stykem či pojmem „písemně“ se pro účely Vyjádření a VPOSEK rozumí předání zpráv jedním z těchto způsobů:
- v listinné podobě;
  - e-mailovou zprávou se zaručeným elektronickým podpisem dle zák. č. 227/2000 Sb., o elektronickém podpisu a o změně některých dalších zákonů (zákon o elektronickém podpisu), ve znění pozdějších předpisů;
- 9. ZÁVĚREČNÁ USTANOVENÍ**
- (i) Stavebník, Žadatel nebo jím pověřená třetí osoba je počínaje Dnem převzetí Vyjádření povinen užít informace a data uvedená ve Vyjádření pouze a výhradně k účelu, pro který mu byla tato poskytnuta. Stavebník, Žadatel nebo jím pověřená třetí osoba není oprávněn informace a data rozmnožovat, rozšiřovat, pronajímat, půjčovat či jinak umožnit jejich užívání třetí osobou bez předchozího písemného souhlasu společnosti CETIN.
- (ii) Pro případ porušení kterékoliv z povinností Stavebníka, Žadatele nebo jím pověřené třetí osoby, založené Vyjádřením /nebo těmito VPOSEK je Stavebník, Žadatel či jím pověřená třetí osoba odpovědný za veškeré náklady a škody, které společnosti CETIN vzniknou porušením povinnosti Stavebníka, Žadatele nebo jím pověřené třetí osoby.

Číslo jednací: 713521/18

Číslo žádosti: 0118 248 497

## Informace k vytyčení SEK

V případě požadavku na vytyčení **PVSEK** společnosti **Česká telekomunikační infrastruktura a.s.** se, prosím, obraťte na společnosti uvedené níže.

### Česká telekomunikační infrastruktura a.s. - středisko Čechy východ

se sídlem: Olšanská 2681/6, Praha 3, PSČ 13000

IČ: 04084063

DIČ: CZ04084063

kontakt: tel: 238464423 obslužná doba po-pa 7 - 15 hod

### TEMO-TELEKOMUNIKACE, a.s. - výhradní dodavatel společnosti Česká telekomunikační infrastruktura a.s.

se sídlem: U Záběhlického zámku 233/15, 106 00 Praha 10

IČ: 25740253

DIČ: CZ25740253

kontakt: Michal Nun, mobil: 601 378 578, vytyceni@temo.cz

### AZ GEONET - Pavel Kazda

se sídlem: Sedláčkova 1436/14, 500 02 Hradec Králové

IČ: 72885777

DIČ: CZ7308093045

kontakt: Pavel Kazda, mobil: 776020134, e-mail: azgeonet@seznam.cz

### CITRON GROUP ELEKTRO s.r.o.

se sídlem: Radvance č.p. 45, PSČ: 542 12, Radvanice v Čechách, okres Trutnov

IČ: 26012138

DIČ: CZ26012138

kontakt: Pavel Cícvárek, fax: 499897250, mobil: 608831123, e-mail: CITRON.GROUP.ELEKTRO@seznam.cz  
Tomáš Trejtnar, fax: 499897250, mobil: 777006656, e-mail: CITRON.GROUP.ELEKTRO@seznam.cz

### COM PLUS CZ, a.s.

se sídlem: Akademia Bedrny 365, 500 03 Hradec Králové

IČ: 25772104

DIČ: CZ25772104

kontakt: Help Desk: tel.: 472702123, mobil: 724150190, e-mail: helpdesk@complus.cz  
technik: Cyril Belej tel.: 724 483 810, e-mail: cyril.belej@complus.cz

### ELTER, s.r.o.

se sídlem: Straněnská 1149, 539 01 Hlinsko

IČ: 49814419

DIČ: CZ49814419

kontakt: tel.: 469312100, mobil: 731115925, e-mail: elter.hlinsko@xaz.cz  
Havel Stanislav, mobil: 736778264, Chadima Zdeněk, mobil: 731115933

### EMP Pardubice s.r.o.

se sídlem: Erno Košťála 957, 530 12 Pardubice

IČ: 64793150

DIČ: CZ 64793150

kontakt: Bohumil Hubálek, mobil: 602492449, e-mail: emp.pce@seznam.cz

### EMIPO-energmontáže s.r.o

se sídlem: U Větrolamu 5 568 02 Svitavy

IČ: 620 65 530

DIČ: CZ 620 65 530

kontakt: Ing. Dvořák Jaroslav, mobil: 724785113, e-mail: dvorakemipo@seznam.cz  
Abraham Josef, mobil: 602173802, e-mail: dvorakemipo@seznam.cz

Číslo jednací: 713521/18

Číslo žádosti: 0118 248 497

**EUROSPÓJ, v.o.s.**

se sídlem: Průmyslová 387, 530 03 Pardubice  
IČ: 47473991 DIČ: CZ 47473991  
kontakt: Jan Matějka, tel.: 466616101, mobil: 608111234, e-mail: eurospoj@eurospoj.cz,  
Petr Borovec, tel.: 466616101, mobil: 603150066, e-mail: eurospoj@eurospoj.cz

**FEM - Miloš Fejfar**

se sídlem: Lužany 209, 507 06 Lužany  
IČ: 01735977 DIČ:  
kontakt: Miloš Fejfar, mobil: 602483031, e-mail: fejfarmilos@seznam.cz

**Chadima Zdeněk**

se sídlem: Máchova 257, 539 73 Skuteč  
IČ: 01222163 DIČ:  
kontakt: Zdeněk Chadima, tel: 731115933, e-mail: z.chadima@tiscali.cz

**Karel Horský**

se sídlem: Poličská 877/36, 568 02 Svitavy - Předměstí  
IČ: 01377841 DIČ:  
kontakt: Karel Horský, mobil: 602 483 023, e-mail: k.horsky.sy@gmail.com

**K+K ELTEC, s.r.o.**

se sídlem: Smetanova 997, 517 41 Kostelec nad Orlicí  
IČ: 25277308 DIČ: CZ25277308  
kontakt: Radovan Krsek, mobil: 603486395, e-mail: krsek@eltec.cz

**Libor Kos**

se sídlem: Horní Čermná 5, 561 56 Horní Čermná  
IČ: 40156770 DIČ:  
kontakt: Libor Kos, mobil: 737906322, e-mail: libor.kos@email.cz

**Michlovský stavební s.r.o.**

se sídlem: Salaš 99, 76351 Zlín  
IČ: 27714080 DIČ: CZ 27714080  
kontakt: STŘEDSKO HRADEC KRÁLOVÉ:  
Aleš Klimt, mobil: 602482988, e-mail: klimt@michlovsky.cz  
Tomáš Matějka, mobil: 731 622 816, e-mail: matejka@michlovsky.cz  
František Uříčář, mobil: 605200784, e-mail: uricar@michlovsky.cz

**Milan Šulc**

se sídlem: Jamné nad Orlicí 190, PSČ: 561 65  
IČ: 73655678 DIČ:  
kontakt: Ing. Milan Šulc, mobil: 602482975, e-mail: sulcmilan@seznam.cz

**SECURITY PARTNER, s.r.o.**

se sídlem: Na Plácku 1330, Kostelec nad Orlicí  
IČ: 48152871 DIČ: CZ48152871  
kontakt: Ing. Roland Ságner, mobil: 777778256, e-mail: sagner@xkomfort.cz



Číslo jednací: 713521/18

Číslo žádosti: 0118 248 497

**STARMON s.r.o.**

se sídlem: Průmyslová 1880, 565 01 Choceň

IČ: 49285751

DIČ: CZ49285751

kontakt: Marek Bedrníček, mobil: 605003042, e-mail: bedrnicek@starmon.cz

**SUPTel a.s.**

se sídlem: Hřbitovní 1322/15, 312 16 Plzeň

IČ: 25229397

DIČ: CZ25229397

kontakt: Vlastimil Koudelka, mobil: 725277777, e-mail: koudelka@suptel.cz

**Telsit s.r.o.**

se sídlem: K Dolíkám 125, 503 11 Hradec Králové 15

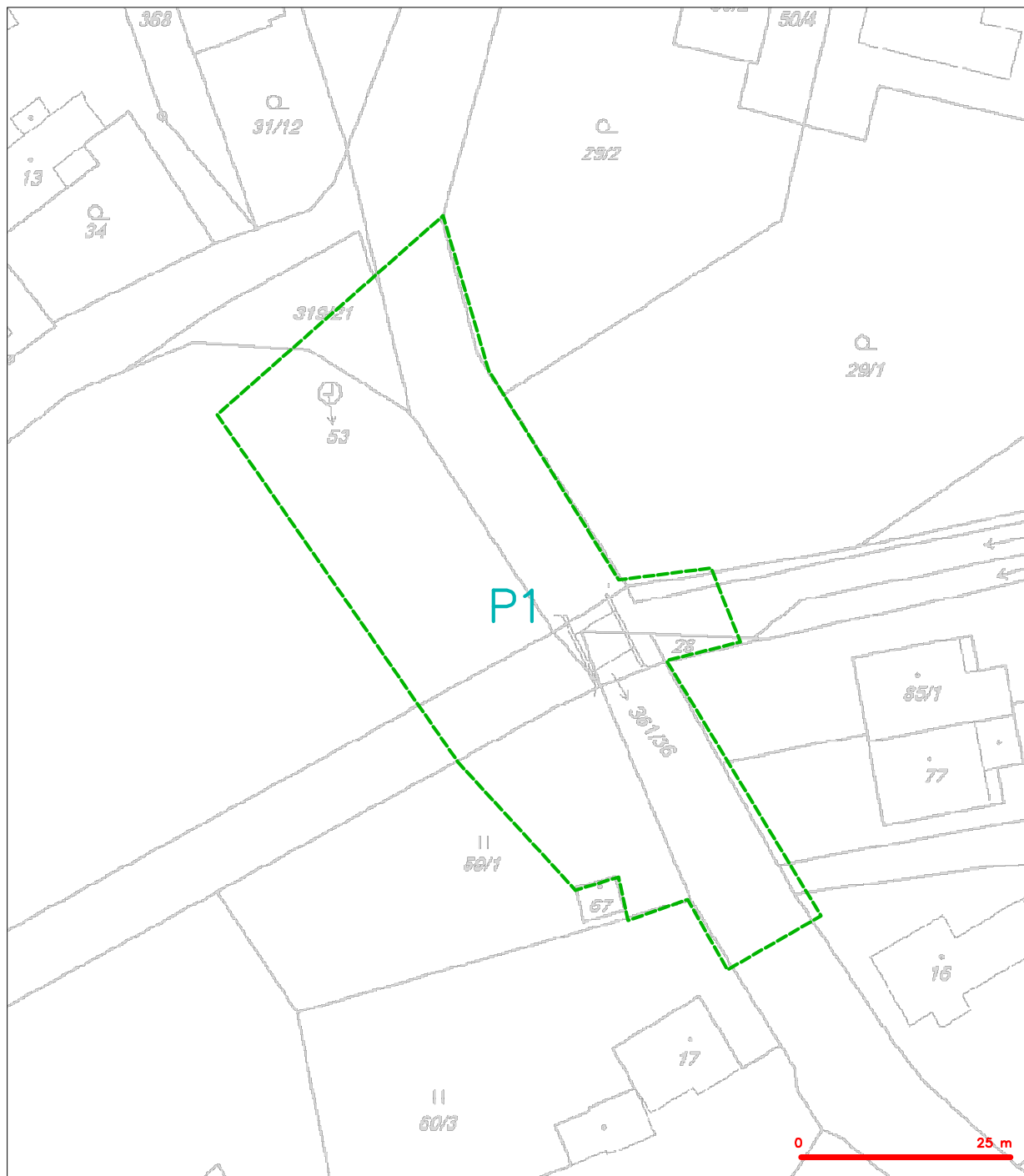
IČ: 62025384

DIČ: CZ62025384

kontakt: Petr Novák, mobil: 603592292, e-mail: novak@telsit.cz

Miroslav Kodrle, mobil: 603593934, e-mail: kodrle@telsit.cz

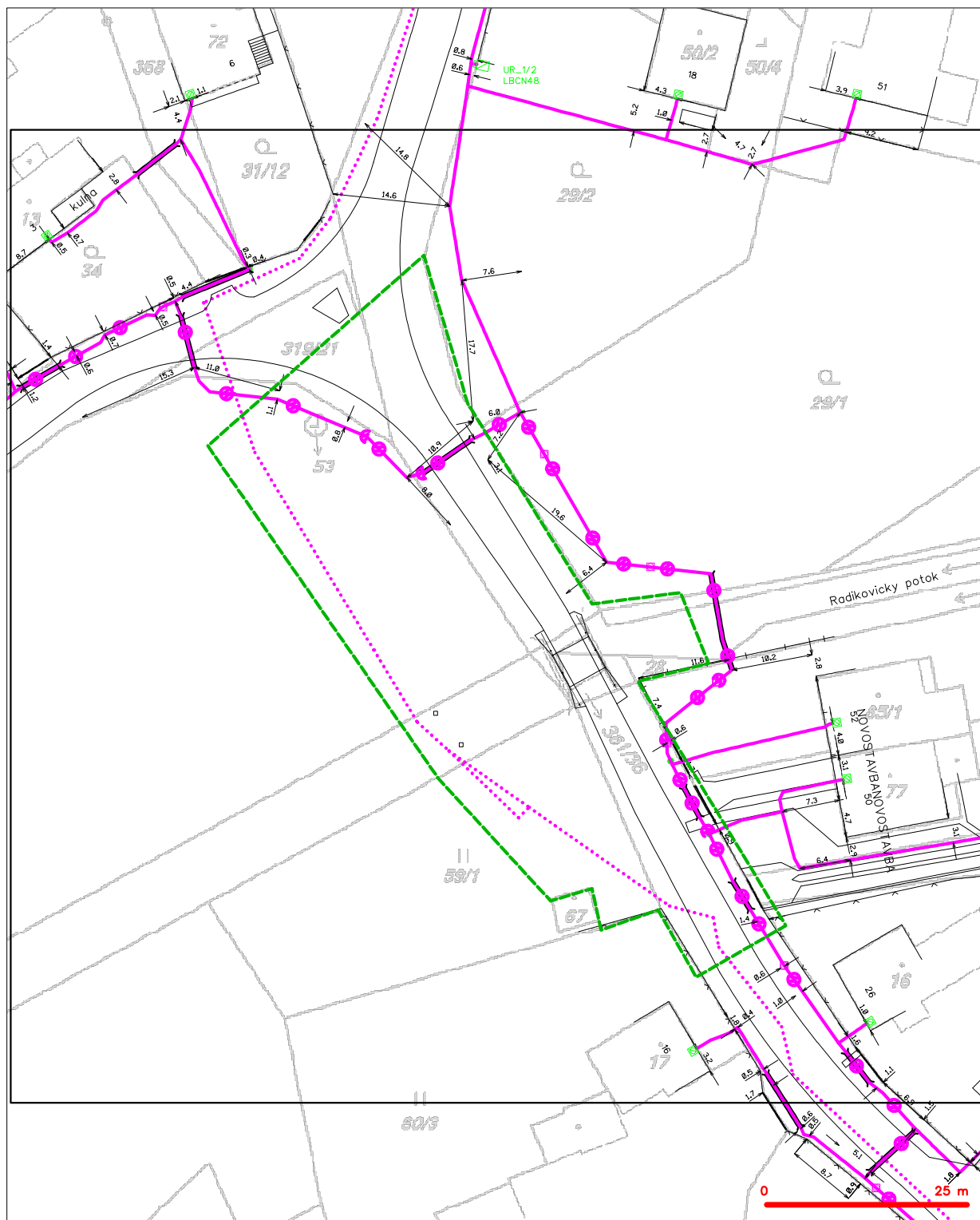
# SITUAČNÍ VÝKRES - ZÁJMOVÉ ÚZEMÍ



LEGENDA  
--- hranice zájmového území k vyjádření

*[Signature]*  
Česká telekomunikační infrastruktura a.s.  
Olšanská 2681/6  
130 00 Praha 3  
DIČ: CZ04084063  
96

# SITUACNÍ VÝKRES - POLYGON 1



Pan

Ing. Radim Doleček

Švermova 740

552 03 Česká Skalice

**Naše značka:** 1413/TD-18

**Vyřizuje linka:** Vejvodová - 495 715 289

**Dne:** 5.9.2018

**Akce: Existence vodovodu v zájmovém území v k. ú. Radíkovice**

Na základě Vaší žádosti Vám zasíláme informativní průběh nejbližších vodovodních řadů v našem provozu, tj. v provozování Královéhradecké provozní, a.s. v situaci v M 1:500 ve Vašem zájmovém území a jeho blízkosti.

Zeleně – vodovod, slabě zeleně – stávající vodovodní přípojky (v majetku vlastníka nemovitosti, jejich zakres je orientační).

Ve Vašem vyznačeném zájmovém území se nacházejí stávající vodovodní řady DN 100 PVC a DN 80 PVC v našem provozu, tj. v provozování Královéhradecké provozní, a. s.. Je nutné jejich stávající polohu respektovat.

Vodovod a kanalizace má dle § 23 Zákona č. 274/2001 Sb. o vodovodech a kanalizacích ve znění pozdějších předpisů ochranné pásmo, a to 1,5 m nebo 2,5 m od líce potrubí dle profilu a hloubky uložení. Toto ochranné pásmo musí zůstat beze staveb (nesmí se zde umísťovat žádné trvalé ani dočasně objemné stavby, ani zřizovat skládky materiálu nebo deponie zeminy), volné bez výsadby stromů a keřů a nebude zde nijak výrazně upravována niveleta terénu.

Upozorňujeme, že se zde nacházejí také stávající vodovodní přípojky. Tyto jsou v majetku vlastníků napojených nemovitostí. Jejich zakres je orientační. Je nutné jejich stávající polohu respektovat.

Vodovodní řad DN 100 PVC v našem provozu je veden v zemi.

Kanalizace v obci Radíkovice není v provozování Královéhradecké provozní, a. s..

Toto vyjádření nenahrazuje vyjádření k projektu pro jakýkoliv stupeň územního, stavebního nebo jiného řízení.

Projekt stavby „Most ev. č. 32426-1 Radíkovice“ je třeba předložit firmě Vodovody a kanalizace Hradec Králové, a. s. pro vydání stanoviska.



**Královéhradecká  
provozni**

Platnost tohoto vyjádření je 1 rok.

KRALOVÉHRADECKÁ  
PROVOZNI, a.s.  
Vita Nejedlého 893  
500 03 Hradec Králové

Ing. Pavel Stejskal

vedoucí oddělení technické dokumentace a GIS

Příloha: situace vodovodů v provozování Královéhradecké provozní, a.s. v M 1:500  
situace zájmového území bez udaného měřítka



II  
199/1

Informační zákras vodovodu a kanalizace v provozování  
Královéhradecké provozní, a.s. Toto není souhlas s napojením,  
ani vyjádření k projektové dokumentaci všech stupňů.

Zn.: 1413/17-18

Datum: 5.9.2018

Podpis:

PLATÍ 1 ROK

27  
KRÁLOVÉHRADECKÁ  
PROVOZNI, a.s.  
Vita Nejedlického 892  
500 03 Hradec Králové

(41)

II  
25/1

361/40  
361/37

Radlický potok

D  
25/3

D  
25/4

NOVOSTAVBA  
52

NOVOSTAVBA  
50

D  
25/2

D  
22/1

367

DN 25 (1") PE

25

DN 25 (1") PE

15

DN 25 (1") PE

40

D  
26

16

DN 25 (1") PE

16

II  
60/3

II  
59/1

DN 100 PVC

CHR 150 PVC

361/36

CHR 150 PVC

DN 80 PVC

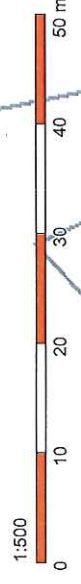
DN 100 PVC

4005

53

31/12

34



# Zákres zájmového území

Dotčená k.ú.:

KÚ: Radíkovice (737763)

Dotčené pozemky:

p.č. 310/1, 361/36, 350/1, 319/21, 57/1, 361/5, 59/1, 361/40, st.53, v k.ú. Radíkovice



Platí pouze s vyjádřením

č. 14131/7-18

ze dne: 5.9.2018

KRÁLOVÉHRADCEKÁ  
PROVOZNÍ, a.s.

Vita Nejedlého 893  
500 03 Hradec Králové

(41)

Tato žádost byla vygenerována službou e-UtilityReport, kterou provozuje HRDLIČKA spol. s r. o.

Více informací o službě naleznete na <http://www.mawis.eu>. V případě dotazu či zájmu o příjem žádosti elektronickou cestou,

kontaktujte zákaznické centrum: tel.: +420 251 618 458, e-mail: [info@mawis.eu](mailto:info@mawis.eu)



Investor:

Královéhradecký kraj  
Pivovarské náměstí 1245  
500 03

Vaše značka:

Číslo jednací: **VAKHK/VHR/KS/18/0257**

Vyřizuje: **Ing. Stanislav Kroutil**

Telefon: **420 491 512 731**

E-mail: **stanislav.kroutil@vakhk.cz**

Žadatel:

INGPROservis Náchod  
Ing. Radim Doleček  
Palachova 1742  
54701 Náchod

**Název akce:** **Most ev. č. 32426-1 Radíkovice**

Zájemové území: **Radíkovice**

Datum vydání vyjádření: **27.09.2018**

Platnost tohoto vyjádření: **1 rok**

Obdrželi jsme žádost o obnovu vyjádření VAKHK/VHR/KS/17/0023 ze dne 1.2.2017, které bylo vydáno k dokumentaci pro stavební řízení. K předložené žádosti sdělujeme následující :

Platnost vyjádření nelze prodlužovat, protože toto již neplatí, ale vzhledem k tomu, že dokumentace zůstává kromě drobných úprav v odvodnění beze změn a stavba zatím není územně ani stavebně povolena, vydáváme nové vyjádření v aktualizovaném znění :

1. Předmětná dokumentace řeší kompletní rekonstrukci objektu na železobetonový rámový most s rovnoběžnými křídly s plošným založením na základových pasech v rozsahu dle přiložené situace. Pravá mostová římsa bude rozšířena pro účely plánovaného veřejného chodníku a na obou římsách je navrženo mostní zábradlí se svislou výplní. Koryto bude opevněno lomovým kamenem do betonového lože. Stavba je členěna na tyto objekty: SO 101 Komunikace III/32426, SO 180 Přečhodné dopravní značení, SO 201 Most ev. č. 32426-1, SO 430 Přeložka vedení NN (samostatná stavba ČEZ Distribuce a.s.), SO 440 Veřejné osvětlení a SO 901 Provizorní chodník. Odvodnění vozovky na mostě je řešeno pomocí podélného a příčného spádu, za jehož pomoci je voda sváděna k obrubníkům a následně za most, kde bude odvedena do uličních vpustí a zpět do potoka. Voda z povrchu izolace bude odváděna pomocí střešovitého příčného spádu, podélného spádu a pomocí proužků z drenážního plastbetonu za rub opěr. Za rubem opěr bude voda odvedena pomocí plošné drenáže, tvořené zásypem vhodné frakce a těsnicí vrstvy přechodové oblasti do drenážního potrubí DN150 a dále pak do koryta přemostňovaného vodního toku.

V prostoru stavby se nachází stávající vodovod pro veřejnou potřebu ve vlastnictví společnosti Vodovody a kanalizace Hradec Králové, a.s. (dále jen VAK HK, a.s.) Tento vodovod je nutné po celou dobu stavby respektovat, nesmí být na něm m.j. zřizovány skládky materiálu, výkopového materiálu, umístění těžko odstranitelných věcí, apod. a ke všem armaturám a poklopům na vodovodu a jeho přípojkách je nutno zachovat volný přístup.

Novou dešťovou vpust' UV4 požadujeme situovat s odstupem alespoň 1m od vodovodu a buď zaizolovat vpust', nebo potrubí vodovodu do vzdálenosti 1,5m od vpustí na obě dvě strany. Realizace uliční vpustí UV4 a veškeré další práce v ochranném pásmu vodovodu budou uskutečněny za dohledu zástupce provozovatele vodovodu (J. Klimeš – tel.: 602 789 209), nebo jím určenou osobou, toto místa odsouhlaseno před záhozem s Královéhradeckou provozní, a.s. a proveden o tom zápis do stavebního deníku. K dočasnému umístění provizorní lávky pro pěší nemáme připomínek. Kanalizace pro veřejnou potřebu v obci Radíkovice není VAK HK, a.s. a v této věci je nutno se obrátit na jejího vlastníka, nebo na jím určeného provozovatele. Při křížení sítí se stávajícím vodovodem je nutno dodržet ČSN 73 6005 a dostatečné nezámrzné krytí. Dlažbu je nutno ukončit mimo ochranné pásmo vodovodu. Po dokončení stavby požadujeme přizvat odpovědného zástupce střediska rozvod vody k finální kontrole vodovodu v prostoru stavby a jeho zpětnému převzetí do provozování. Kontaktní osobou v této věci je za

KHP, a.s., provoz Hradec Králové J. Klimeš – tel.: 602 789 209.

2. Projednávanou stavbou dojde ke styku s vodovodem společnosti VAK HK, a.s. Toto zařízení musí zůstat včetně ochranného pásma dle zákona o vodovodech a kanalizacích č. 274/2001 Sb., které je 1,5 m od vnějšího líce potrubí na obě dvě strany, m.j. nezastavěné, neoplocené, beze skládek a výsadby vzrostlé zeleně. Zemní práce nad stávajícím vodovodem a v jeho blízkosti požadujeme provádět minimálně 1m od tohoto zařízení ručně a dbát na dodržení všech platných norem a předpisů. Stavební práce v ochranném pásmu vh. zařízení, nesmí být prováděny těžkou technikou, na stavbu nad nimi, ani v jejich ochranném pásmu nesmí být použit železobeton a po dokončení úprav nesmí být zmenšeno krytí vodovodu. Povrchové znaky vh. zařízení budou v případě potřeby osazeny do nivelety upraveného terénu a v nebezpečných plochách odlážděny, popřípadě obetonovány. Veškerý majetek společnosti VAK HK, a.s. musí zůstat během výstavby i po jejím dokončení volně dostupný.

3. Před zahájením výstavby si investor zajistí vytyčení vodovodního potrubí u provozovatele vodovodu, kterým je společnost Královéhradecká provozní, a.s.

4. Práce na stávajícím zařízení společnosti VAK HK, a.s. a manipulaci s ním mohou provádět pouze pracovníci provozovatele vodovodu a budou hrazeny z nákladů investora projednávané stavby.

5. Investor stavby zajistí, aby v průběhu výstavby nedošlo k poškození vh. sítí. V případě poškození během výstavby bude investor neprodleně informovat o této skutečnosti provozovatele vodovodu. Veškeré opravy na sítích v majetku společnosti Vodovody a kanalizace Hradec Králové, a.s. jsou oprávněni provádět pouze zaměstnanci provozovatele těchto sítí, kterým je společnost Královéhradecká provozní, a.s. Veškeré náklady spojené s opravou a náhradou škody ponese investor stavby.

6. O ukončení výstavby je nutné informovat provozovatele vodovodní sítě, který prověří jeho funkčnost.

7. Investor uvede do žádosti o společné vydání územního rozhodnutí a stavebního povolení společnost VAK HK, a.s. a společnost Královéhradecká provozní, a.s. jakožto známé účastníky územního a stavební řízení.

8. Při splnění výše uvedených podmínek s vydáním územního rozhodnutí a stavebního povolení souhlasíme.

9. Toto vyjádření je současně stanoviskem provozovatele vodovodu.

Toto vyjádření pozbývá platnosti:

- uplynutím doby platnosti vyjádření
- změnou rozsahu vyznačeného území
- změnou účelu vyjádření uvedeného v žádosti

Platnost tohoto vyjádření je jeden rok ode dne vydání.

Přílohy:

- grafické (počet: 9)
- Orientační průběh stáv. vh. zařízení VAK HK, a.s. + přípojky
- Situace širších vztahů
- Katastrální situace
- Koordinační situace
- Výřez z koordinační situace 1
- Výřez z koordinační situace 2
- Půdorys nového mostu
- Řezy novým mostem
- Pohledy

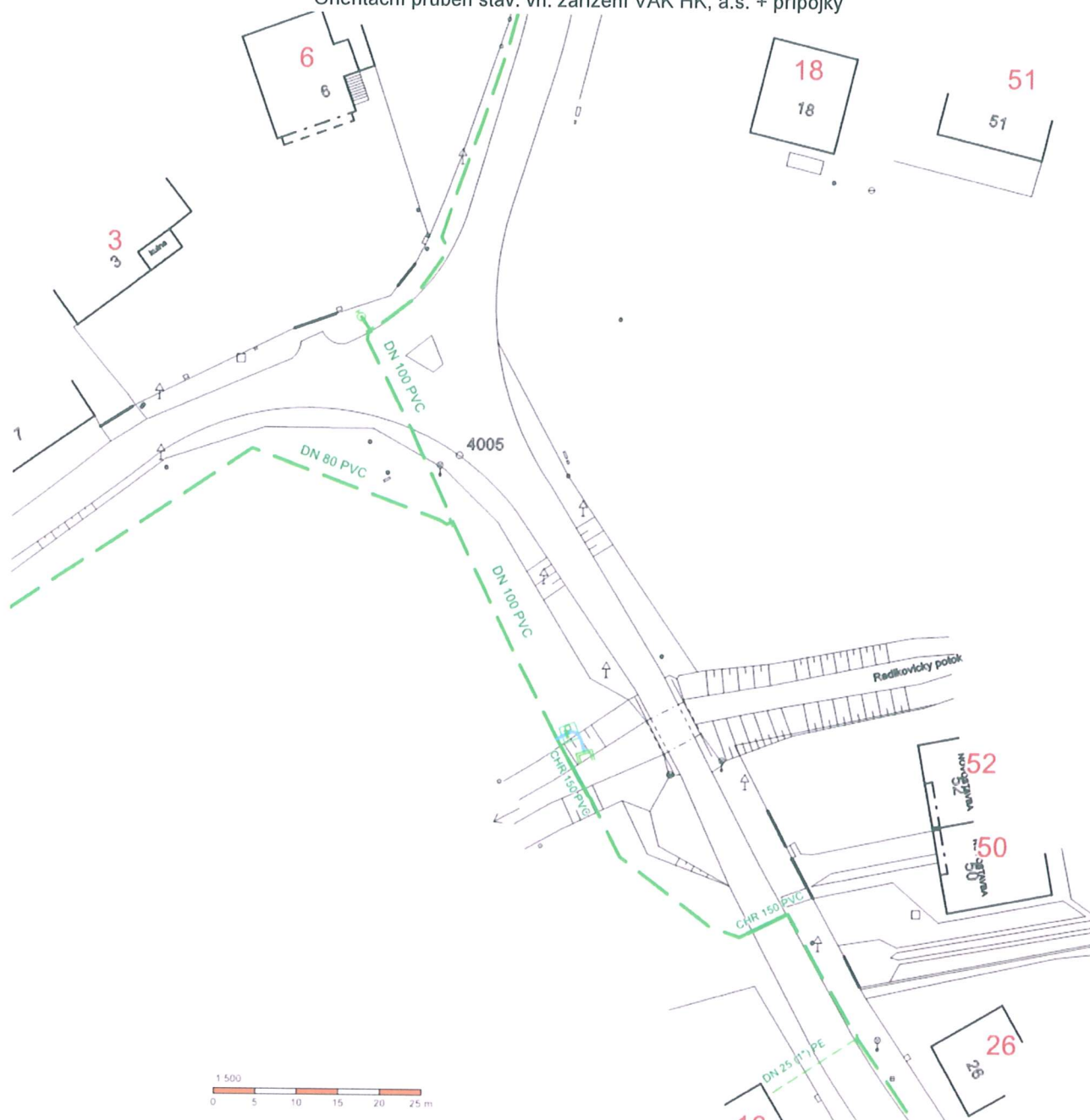



**VODOVODY A KANALIZACE**  
HRADEC KRÁLOVÉ, a.s.  
Víta Nejedlého 893  
500 03 Hradec Králové  
- 4 -

Ing. Pavel Loskot  
technicko - provozní náměstek  
Vodovody a kanalizace Hradec Králové, a.s.

Orientační průběh stáv. vh. zařízení VAK HK, a.s. + přípojky



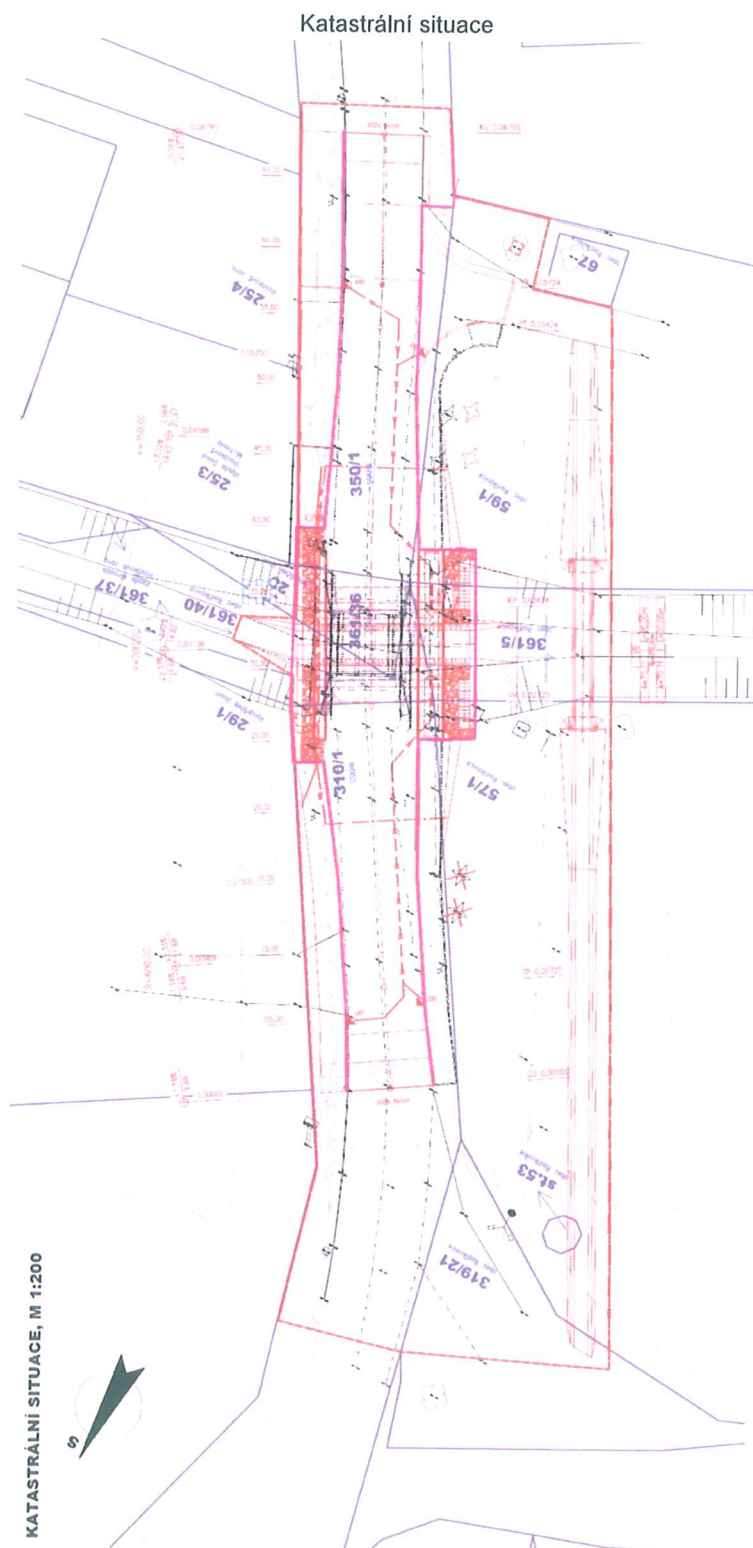
Vodovody a kanalizace Hradec Králové a.s., Víta Nejedlého 893, 500 03 Hradec Králové

Tel.: +420 491 512 784  
Fax: +420 495 406 323

IČ: 48172898  
DIČ: CZ481172898

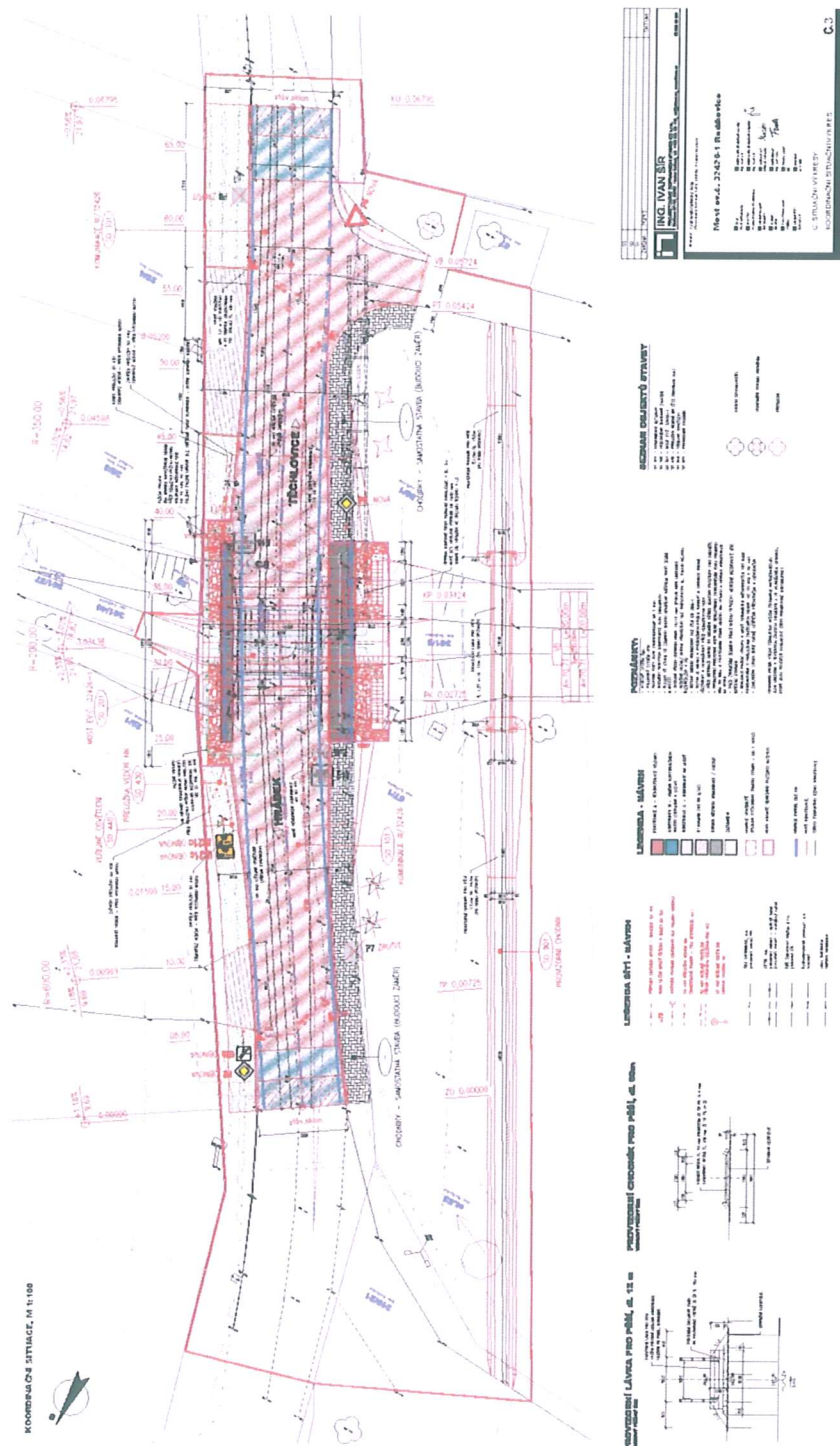
e-mail: vakhk@vakhk.cz  
www.vakhk.cz







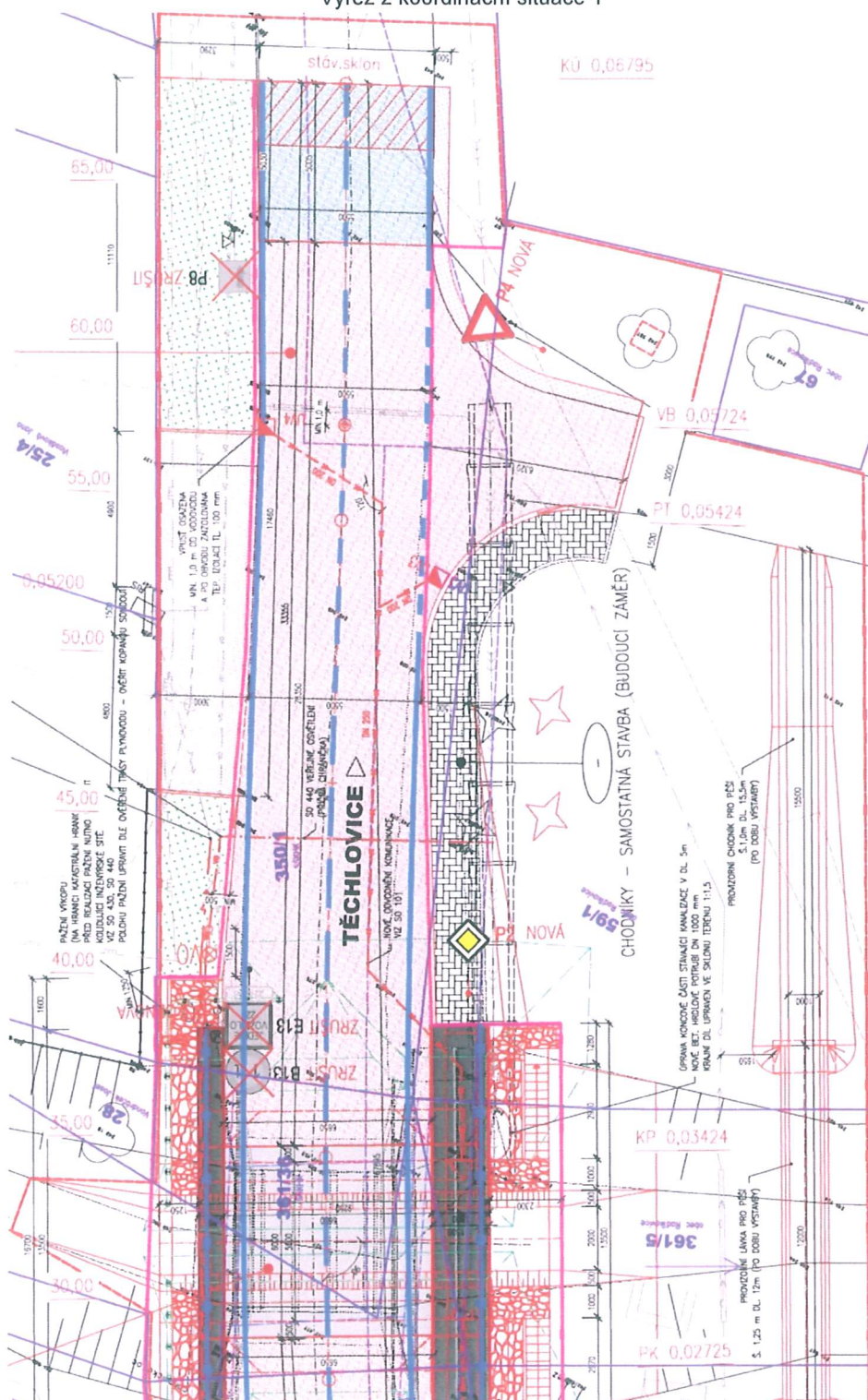
Koordináční situace



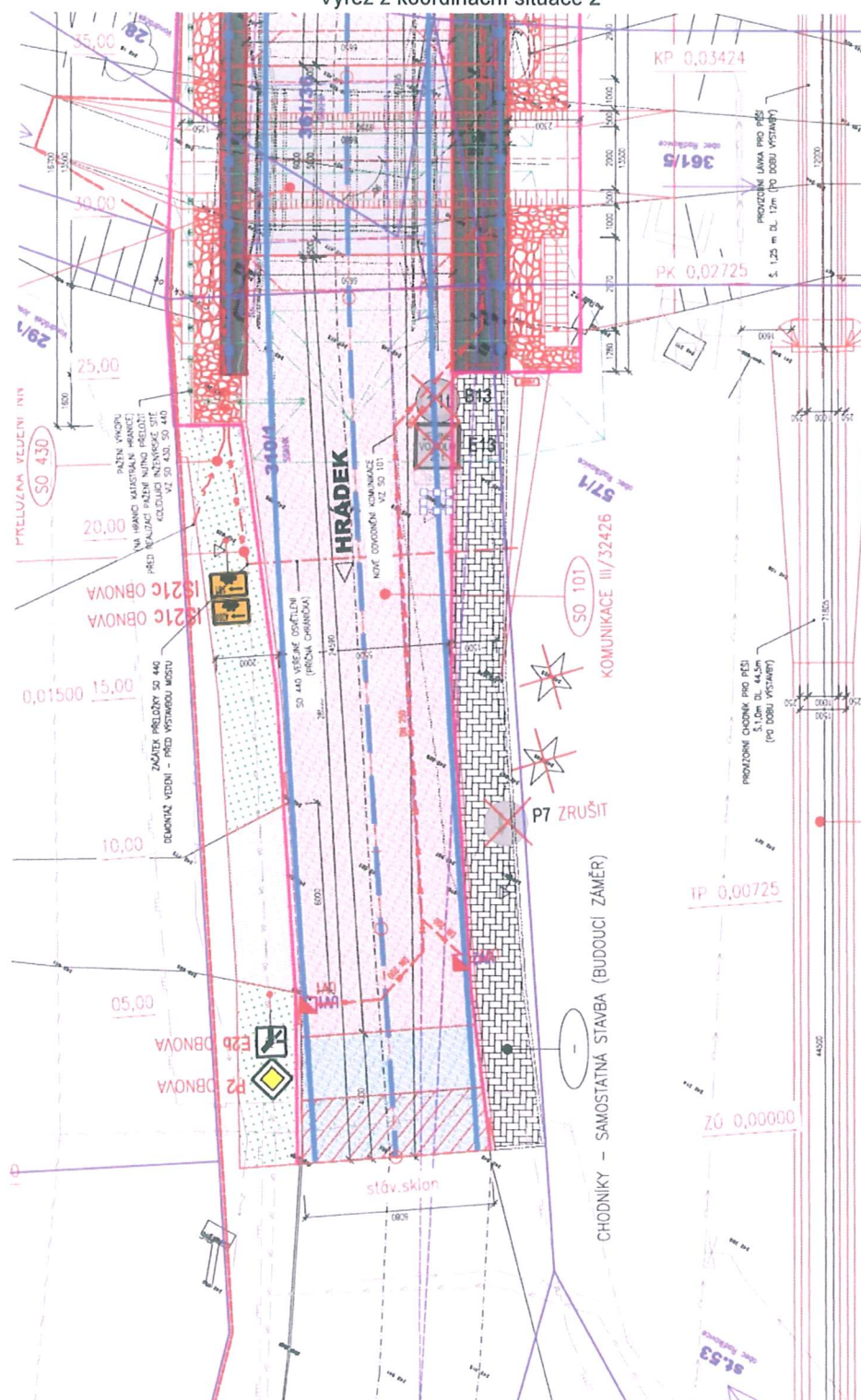




Výřez z koordinační situace 1

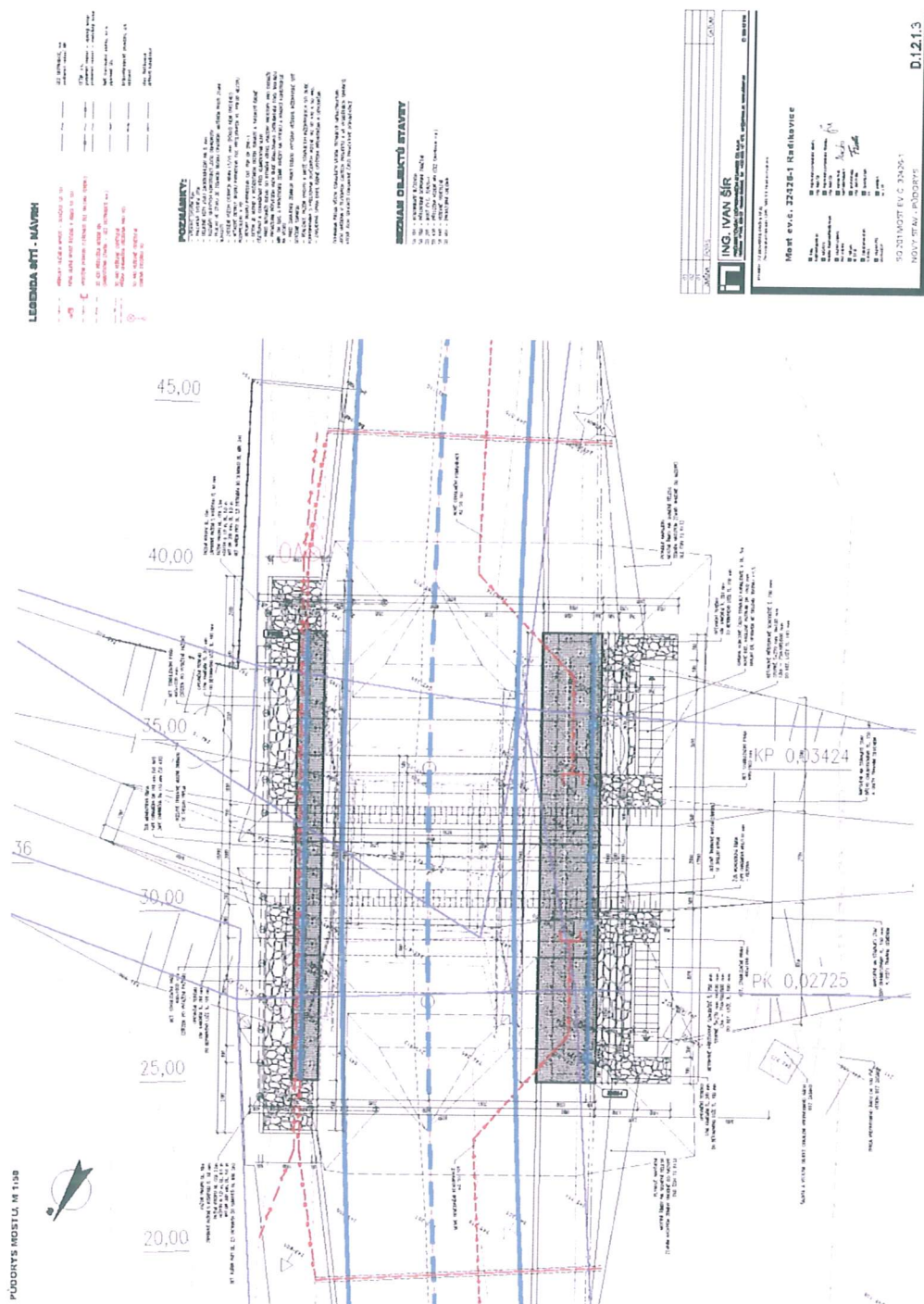


Výřez z koordinační situace 2

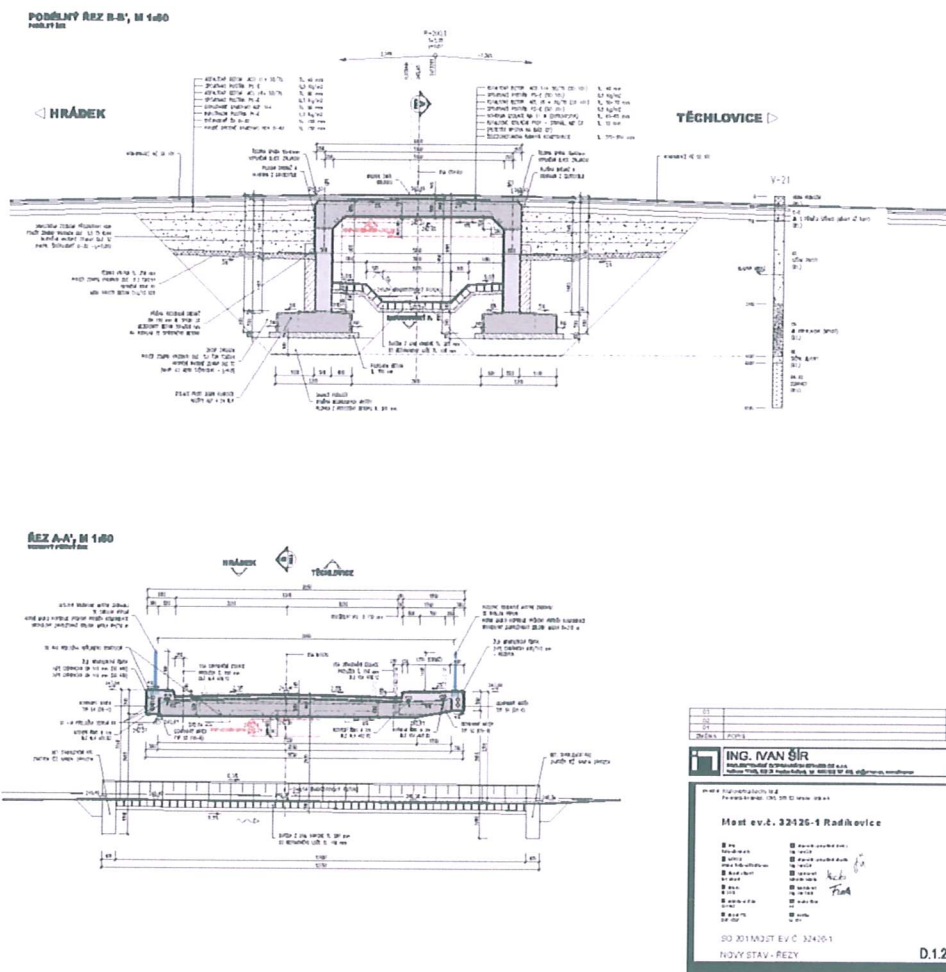




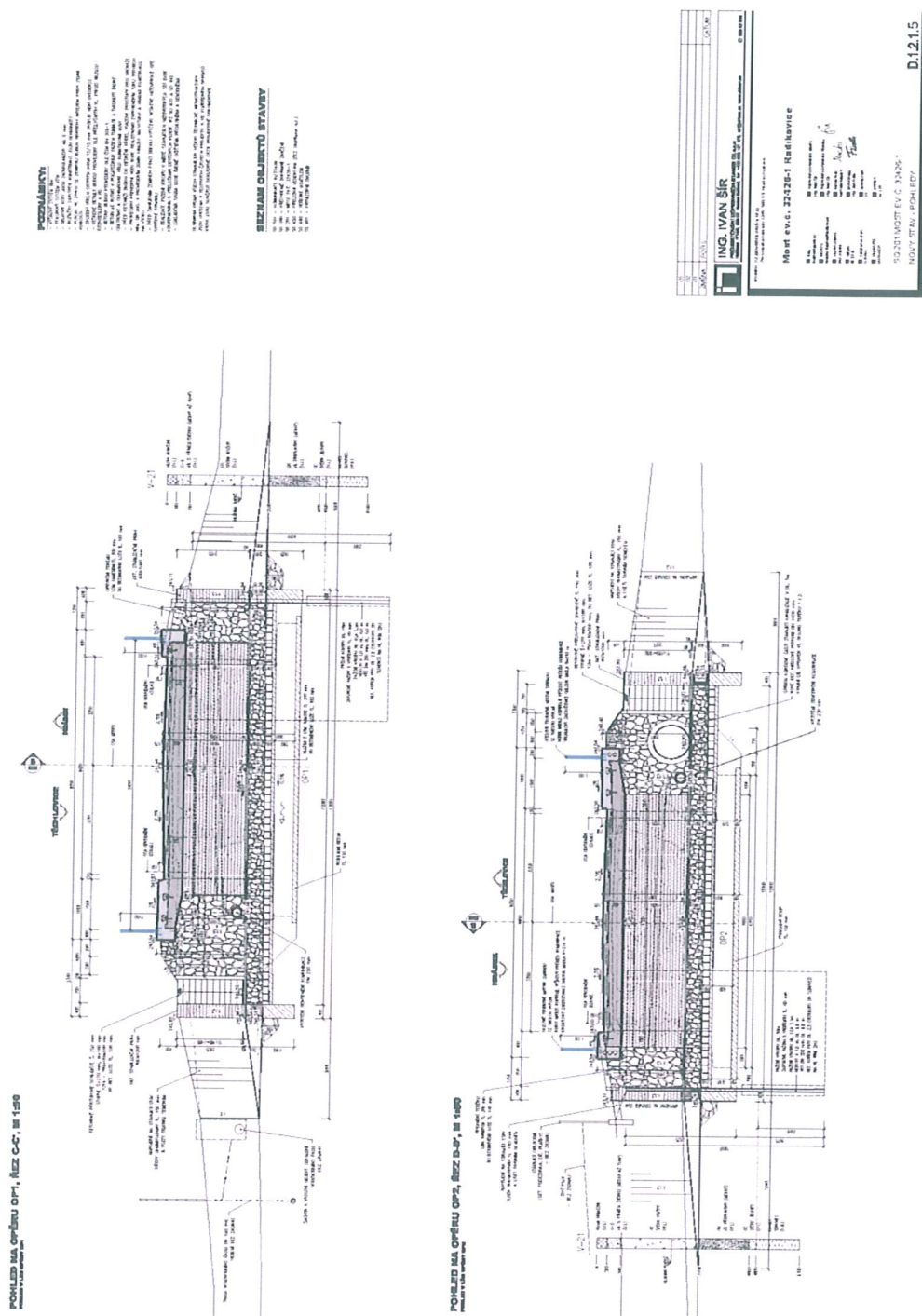
## PŮDORYS NOVÉHO MOSTU



## Řezy novým mostem



## Pohledy



ing. Radim Doleček  
Švermova 740  
55203 Česká Skalice

Váš dopis značky / ze dne	Naše značka	Vyřizuje	Místo odeslání / dne
0000054193 / 04.09.2018	UPTS/OS/201694/2018	Simona Hulíková	Praha / 07.09.2018

**Věc: Vyjádření k existenci podzemních sítí spol. České Radiokomunikace, a.s.**

Účel: Existence sítí

**Akce: Most ev.č. 32426-1 Radíkovice**

K Vaší žádosti o vyjádření k existenci sítí Vám sdělujeme, že ve Vámi vyznačeném/řešeném území nedojde ke styku s žádným podzemním vedením/zařízením v naší správě.

S pozdravem

Za správnost:

  
**České Radiokomunikace a.s.**  
Skokanská 2117/1  
169 00 Praha 6  
(53)

Simona Hulíková  
Specialista ochrany sítě

Příloha: Daňový doklad

**Platnost tohoto vyjádření je jeden rok od data vystavení, tj. do 07.09.2019**

PIN: 3998

Úhradu částky za vyjádření proveďte na účet Českých Radiokomunikací, a.s. Číslo účtu Českých Radiokomunikací, a.s. vč. variabilního symbolu naleznete na přiloženém Zjednodušeném daňovém dokladu.



Žádost č. j. UPTS/OS/201694/2018

## Zájmové území



**Poznámka:** Upozorňujeme Vás, že toto stanovisko **NELZE** uplatnit pro umístění a provoz větrných elektráren.





Pomáhat a chránit

KRAJSKÉ ŘEDITELSTVÍ POLICIE KRÁLOVÉHRADECKÉHO KRAJE

Odbor informačních a komunikačních technologií



Č. j. KRPH-83976-15/ČJ-2018-0500IT

Hradec Králové 18. září 2018

Počet stran: 1

Ing. Radim Doleček  
Švermova 740  
552 03 Česká Skalice

**Vyjádření k akci : "Most ev. č. 32426-1 Radíkovice"**

K č. j. IČ/43.2.2/7.1/2016/Do

K Vašemu dotazu o existenci sdělovacího vedení sdělujeme, že Krajské ředitelství policie Královéhradeckého kraje, Odbor informačních a komunikačních technologií **nemá** v zájmovém území žádná podzemní či jiná sdělovací vedení, která by mohla být ohrožena při realizaci výše uvedené akce.

S realizací výše uvedené akce dle předložené situace souhlasíme bez připomínek.

Vyjádření je vydáno pro účely územního a stavebního řízení.

***Platnost tohoto vyjádření končí dne: 18. 9. 2019***

Vyřizuje:  
Bohumil Kučera

Ing. Igor Berka  
vedoucí OIKT

*podepsáno elektronicky*

**1 9 1 8**  
**1 0 0**  
**2 0 1 8**  
SPOLEČNÉ STOLETÍ

[www.policie.cz](http://www.policie.cz)

Ulrichovo náměstí 810  
501 01 Hradec Králové

Tel.: 974 521 281, 606 081 109  
Fax: 974 523 795  
Email: [epodatelna.policie@pcr.cz](mailto:epodatelna.policie@pcr.cz)  
ID DS: urnai6d



Vyřizuje: Dundáček Petr

E-mail: petr.dundacek@t-mobile.cz

ing. Radim Doleček  
ing. Radim Doleček  
Švermova č.p.740  
55203 Česká Skalice

Naše značka: **E32493/18**

V Praze dne: **4.9.2018**

**Vyjádření a stanovení podmínek pro udělení souhlasu s umístěním stavby v ochranném pásmu sítě technické infrastruktury ( TI ) společnosti T-Mobile Czech Republic a.s.**

Vydané podle § 101 ZÁKONA Č. 127/2005 Sb., o elektronických komunikacích a o změně některých souvisejících zákonů ( zákon o elektronických komunikacích – dále jen ZEK ), ve znění pozdějších předpisů a §161 zákona č. 183/2006 Sb., o územním plánování a stavebním řádu ( stavební zákon) či dle dalších příslušných právních předpisů

**Věc: Most ev.č. 32426-1 Radíkovice**

Stupeň: Jiný důvod

Na základě předložených projektových podkladů dáváme **souhlasné stanovisko k vydání Územního souhlasu / rozhodnutí (Stavebního povolení) a následně souhlas s realizací stavby.**

Dle předložených dokladů nedojde ke kolizi s technickou infrastrukturou společnosti **T-Mobile Czech Republic a.s.**

Toto stanovisko má platnost 1 rok.

Vydané stanovisko nelze prodloužit. Po uplynutí platnosti zadejte žádost o nové stanovisko.

**T-Mobile**  
T-Mobile Czech Republic a.s.  
Tomášova 2144/1  
148 00 Praha 4  
IČ 649 49 681, DIČ CZ64949681

.....  
Ochrana sítí  
Technologický úsek

**V případě doplňujících dotazů vždy uvádějte v „Předmětu“ e-mailu číslo jednací.**



Příloha č. 1

## Rekapitulace žádosti o vyjádření k existenci sítě elektronických komunikací

Číslo žádosti: **E32493/18**  
Název stavby /akce: **Most ev.č. 32426-1 Radikovice**  
Datum podání žádosti: **4.9.2018**  
Důvod žádosti: **Jiný důvod**  
Popis jiného důvodu žádosti: **Existence sítí**  
Poznámka: **Předmětem stavebního záměru kompletní rekonstrukce stávajícího silničního mostu na železobetonový rámový most s rovnoběžnými křídly.**

## Žadatel

Firma / organizace: **ing. Radim Doleček**  
IČ: **86675800**  
DIČ:  
Kontaktní osoba: **ing. Radim Doleček**  
Adresa: **Švermova č.p.740**  
Město / obec: **Česká Skalice**  
PSČ: **55203**  
Stát:  
E-mail: **radim.dolecek@seznam.cz**  
Telefonní číslo: **+420775303351**

## Stavebník

Firma / organizace:  
Kontaktní osoba:  
Adresa:  
Město / obec:  
PSČ:  
Stát:  
E-mail:  
Telefonní číslo:

## Stavba

Výška nad terénem (metry): **0 m**  
Projektant:  
Druh stavby: **Ostatní**  
Hodnota projektu:  
Měsíc zahájení stavby:  
Měsíc ukončení stavby:

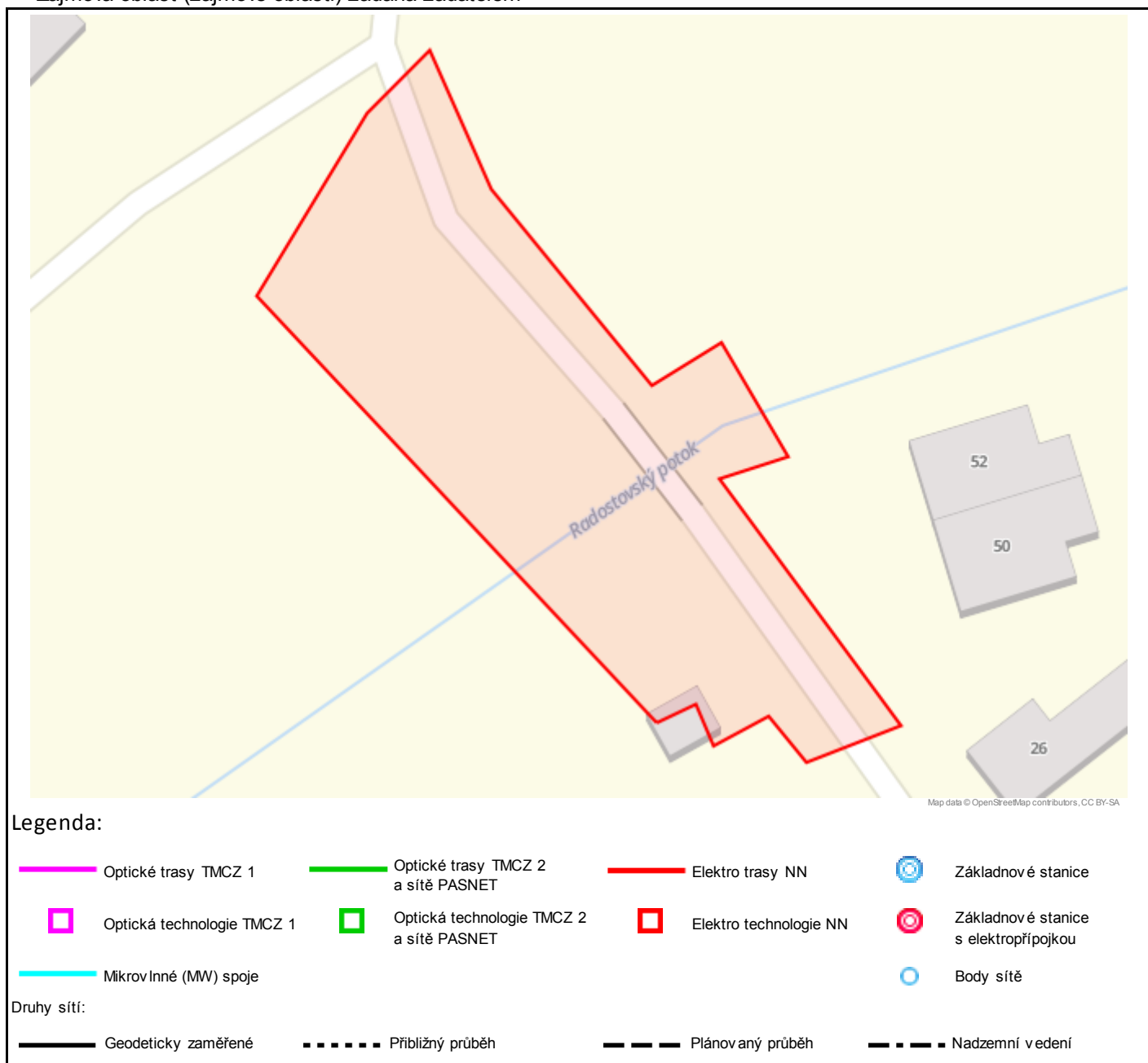
## Odeslání stanoviska

E-mail: **radim.dolecek@seznam.cz**

Příloha č. 2

**Situační plán**

Zájmová oblast (zájmové oblasti) zadaná žadatelem



Geometrie zájmové oblasti (zájmových oblastí) žádosti ve formátu WKT a souřadnicovém systému S-JTSK. Zkopírováním textu lze geometrii zobrazit v jakémkoli softwaru podporujícím formát WKT.

POLYGON((-650994.7622 -1041113.4926,-650989.9997 -1041111.9051,-650988.5445 -1041116.9321,-650981.7976 -1041114.2863,-650978.0934 -1041120.1071,-650966.7163 -1041117.1967,-650984.1788 -1041086.3728,-650975.9768 -1041084.7853,-650982.0622 -1041070.7623,-650990.6611 -1041074.7311,-651006.4038 -1041049.9926,-651011.5632 -1041033.1915,-651019.633 -1041039.5415,-651034.8466 -1041058.9884,-650994.7622 -1041113.4926))



ing. Radim Doleček  
Radim Doleček  
Švermova 740  
552 03 Česká Skalice

V Praze, 4.9.2018

Naše zn.: **MW000009065292458**

Věc: vyjádření k žádosti k akci **"Most ev.č. 32426-1 Radíkovice"**

Sdělujeme Vám, že společnost Vodafone Czech Republic a.s., se sídlem Praha 5, náměstí Junkových 2, IČ: 25788001, zapsaná dne 13.8. 1999 v obchodním rejstříku vedeném Městským soudem v Praze pod spisovou značkou B.6064 na základě předložené dokumentace ze dne **4.9.2018**

**souhlasí s realizací projektu.**

Ve vámi zadaném zájmovém území a v uvedené výšce (výška stavby: 0 m, výška jeřábu: 0 m) se nenachází žádné podzemní ani nadzemní vedení naší společnosti.

Platnost vyjádření je **1 rok** od data vydání.

S pozdravem

v.z. Nora Hlásenská  
Vodafone Czech Republic a.s.  
Technická 23  
616 00 Brno

Tel.: 775 012 847  
E-mail: east@vodafone.cz

  
Vodafone Czech Republic a.s.  
náměstí Junkových 2, 155 00, Praha 5  
IČO: 25788001, DIČ: CZ25788001  
tel.: 776 971 111, fax: 776 971 927  
-60-

**Seznam příloh/přiložených souborů:**

Zadost\_MW000009065292458.pdf





# Žádost o vyjádření k existenci sítí č. MW000009065292458

## Identifikační údaje žadatele / stavebníka

Právnícká osoba

Typ:

## Adresa sídla/bydliště

## Identifikační údaje zástupce žadatele /stavebníka

Právnícká osoba

Typ:

Firma: ing. Radim Doleček

Jméno: Radim

Příjmení: Doleček

Telefon: +420 775 303 351

E-mail: radim.dolecek@seznam.cz

## Adresa sídla/bydliště

Ulice: Švermova

Č.p. (č.ev.) / č.o.: 740

Obec: Česká Skalice

PSČ: 55203

## Důvod žádosti o vyjádření

Název stavby: Most ev.č. 32426-1 Radíkovice

Typ stavby: Ostatní

Stupeň žádosti: Jiný

Popis stavby / doplňující informace: Předmětem stavebního záměru kompletní rekonstrukce stávajícího silničního mostu na železobetonový rámový most s rovnoběžnými křídly.

Výška stavby: 0 m

Výška jeřábu: 0 m



Seznam příloh:

C3\_most Radikovice.pdf  
C1\_most Radikovice.pdf

## Zájmové území

Kresba 1:



Dotčené KÚ:

Radíkovice (737763)

Datum: 4.9.2018

Zadáno: Portál MAWIS

Informace podle zákona č. 127/2005 Sb., o elektronických komunikacích, č. 101/2000 Sb., o ochraně osobních údajů a o změně některých zákonů a dalšími souvisejícími právními předpisy.

Společnost Position s.r.o., se sídlem Londýnská 665/45, 120 00 Praha 2, IČ 26422816, zapsaná v obchodním rejstříku vedeném Městským soudem v Praze, oddíl C, vložka 81053 („Position“) a společnost Vodafone Czech Republic s., se sídlem nám. Junkových 2808/2, 155 00 Praha 5, IČ 25788001, zapsaná v obchodním rejstříku vedeném Městským soudem v Praze, oddíl B, vložka 6064 („Vodafone“) Vás tímto informují, že shromážděné osobní údaje v rozsahu Vaše jméno, příjmení, bydliště, e-mailová adresa a telefonní číslo bude Position a Vodafone zpracovávat za účelem jejich použití při realizaci povinností v souvislosti se žádostí o stanovisko nebo vyjádření pro řízení podle zákona č. 183/2006 Sb., o územním plánování a stavebním řádu (stavební zákon), a to automatizovaným způsobem nebo v tištěné podobě s tím, že Vaše osobní údaje nebudou zpřístupněny jiným osobám. Vaše osobní údaje poskytujete dobrovolně.

Dále Vás informujeme o Vašem právu žádat o vysvětlení popř. o odstranění nežádoucího stavu, především domníváte-li se, že jsou Vaše osobní údaje zpracovávány v rozporu s ochranou Vašeho soukromého a osobního života nebo v rozporu se zákonem.

**Ministerstvo obrany ČR**  
**Sekce nakládání s majetkem**  
**odbor ochrany územních zájmů**  
Tychonova 1, Praha 6, PSČ 160 01, datová schránka hjyaavk

---

Sp.zn. 8442/73350/2018-1150-OÚZ-PCE

Pardubice 9. října 2018  
Výtisk č. 1  
Počet listů: 1

INGPROservis, Ing. Radim Doleček  
Švermova 740

552 03 Česká Skalice

**Závazné stanovisko pro územní řízení, stavební řízení**  
**Most ev.č. 32426-1 – změna dokončené stavby, k.ú. Radíkovice**  
K čj. IČ/43.2.2/11.1.1/2016/Do

**Ministerstvo obrany ČR**, Sekce nakládání s majetkem, odbor ochrany územních zájmů, oddělení ochrany územních zájmů Pardubice v souladu se zmocněním v § 175 odst. 1 zákona č. 183/2006 Sb., o územním plánování a stavebním řádu (stavební zákon), ve znění pozdějších předpisů (dále jen „stavební zákon“), jako věcně a místně příslušné ve smyslu zákona č. 222/1999 Sb., o zajišťování obrany České republiky, ve znění pozdějších předpisů (dále jen „zákon o zajišťování obrany ČR“), na teritoriu okresů České Budějovice, Český Krumlov, Havlíčkův Brod, Hradec Králové, Chrudim, Jablonec nad Nisou, Jičín, Jihlava, Jindřichův Hradec, Kolín, Kutná Hora, Liberec, Náchod, Pardubice, Pelhřimov, Rychnov nad Kněžnou, Semily, Svitavy, Tábor, Trutnov, Ústí nad Orlicí, Žďár nad Sázavou, a v souladu s Rozkazem ministra obrany č. 39/2011 - Zabezpečení výkonu působnosti MO ve věcech územního plánování a stavebního řádu, v platném znění, **vydává** ve smyslu § 4 odst. 2 písm. a) stavebního zákona pro potřeby vedeného řízení

**souhlasné závazné stanovisko**

**k záměru tak, jak byl doložen v písemné a grafické dokumentaci.**

Odůvodnění:

Ministerstvo obrany ČR v souladu se zmocněním v § 175 odst. 1 stavebního zákona, dle § 161 téhož zákona a zákona o zajišťování obrany ČR provedlo po obdržení vaší žádosti o vydání závazného stanoviska dotčeného orgánu vyhodnocení předloženého záměru, prověřilo evidenci technické infrastruktury v jeho vlastnictví. Ministerstvo obrany ČR neeviduje inženýrské sítě a podzemní telekomunikační vedení, které by byly s daným stavebním záměrem v kolizi.

Daný stavební záměr je lokalizován v územích vymezených Ministerstvem obrany ČR v souladu s § 175 stavebního zákona u stavebních úřadů. Tato vymezená území Ministerstva obrany ČR jsou shodná s údaji o území poskytovanými Ministerstvem obrany ČR pro ÚAP a jejich součástí jsou podrobné specifikace podmínek ve vymezeném území Ministerstva obrany ČR a zákonná určení. Po odborném vyhodnocení záměru Ministerstvo obrany ČR konstatuje, že předložený stavební

záměr není v rozporu se zájmy Ministerstva obrany ČR a nekoliduje s ochranou zájmů Ministerstva obrany ČR (viz ÚAP - jev 102a, 119).

Realizace stavebního záměru provedená v souladu s předloženou projektovou dokumentací neohrozí naplnění veřejného zájmu na zajištění obrany a bezpečnosti státu.

**Toto závazné stanovisko nenahrazuje stanovisko účastníka řízení, nebo sjednání smluvního vztahu, Agentury hospodaření s nemovitým majetkem, ředitele Odboru správy nemovitého majetku v případech, kdy je Ministerstvo obrany ČR účastníkem územního a stavebního řízení ve smyslu stavebního zákona jako vlastník nemovitosti (pozemků, stavby, případně jiného věcného práva) dotčených stavebním záměrem nebo vlastník nemovitostí sousedících (§ 52, § 85 a § 109 stavebního zákona). V případě podání žádosti o vydání stanoviska účastníka řízení nebo sjednání smluvního vztahu samostatně kontaktujte Agenturu hospodaření s nemovitým majetkem Ministerstva obrany ČR v souladu se zápisem na listu vlastnictví.**

**Toto závazné stanovisko Ministerstva obrany ČR je platné 2 roky a musí být vyžádáno znovu, nebude-li během této doby stavba zahájena nebo dojde-li ke změnám v umístění, výšce nebo rozsahu stavby.**

Kontaktní osoba: Ing. Eliška Machová, tel: 973 245 682, fax. 973 245 628



Ing. Eliška Machová  
rada

oddělení ochrany územních zájmů Pardubice

V další korespondenci, týkající se výše uvedené věci, uvádějte odkaz na sp.zn. 8442/73350/2018-1150-OÚZ-PCE tohoto závazného stanoviska Ministerstva obrany ČR.

Adresa pro doručování:

Ministerstvo obrany ČR,  
Sekce nakládání s majetkem,  
odbor ochrany územních zájmů,  
oddělení ochrany územních zájmů Pardubice  
Teplého 1899, 530 02 Pardubice

**IČO: 60162694**



# OBEC RADÍKOVICE

Obecní úřad Radíkovice, 503 27 Lhota pod Libčany

INGPROservis

Ing. Radim Doleček

Projektování staveb, inženýrská činnost

Švermova 740

Česká Skalice  
552 03

VÁŠ DOPIS ZNAČKY / ZE DNE

NAŠE ZNAČKA  
Vondráček 9/2018

VYŘIZUJE LINKA

RADÍKOVICE/  
19. září 2018

## Věc : Stanovisko ke zpracované projektové dokumentaci

Na základě Vaší žádosti sdělujeme, že k předložené projektové dokumentaci stavby "**Most ev.č. 32426-1 Radíkovice**", nemáme žádné připomínky.  
Toto stanovisko je vydáváno za Obec Radíkovice i Obecní úřad Radíkovice.

S pozdravem

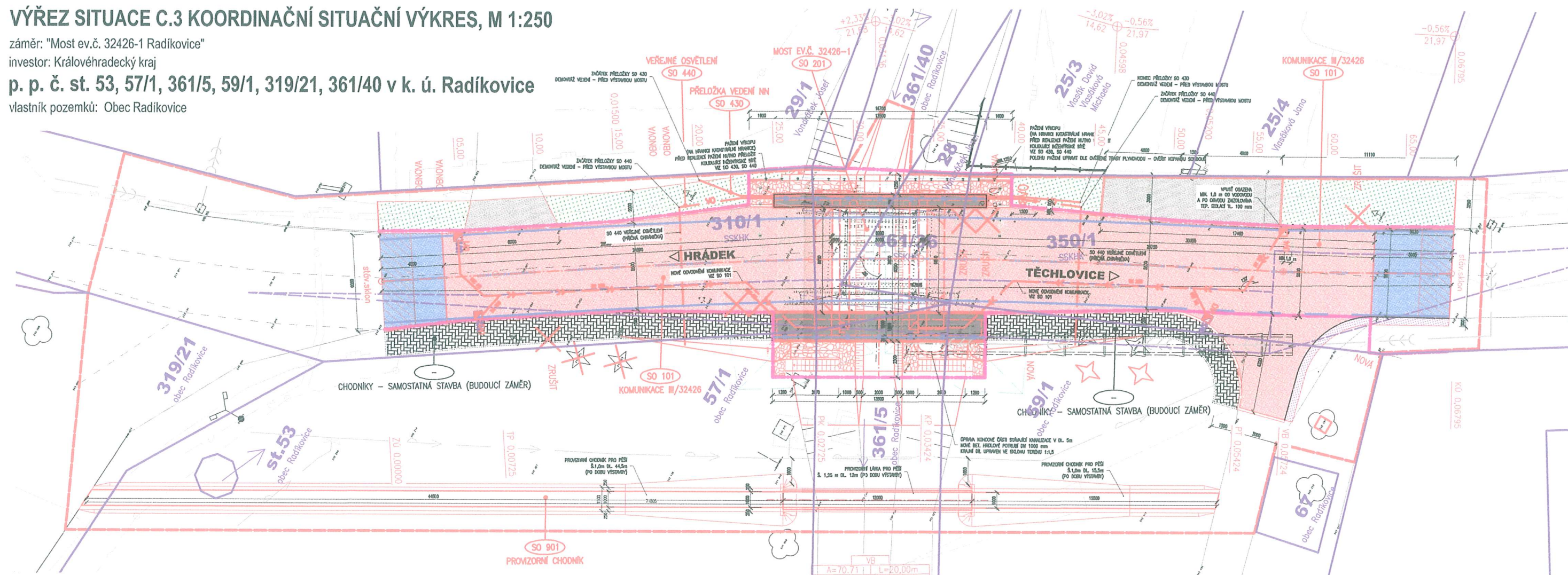
OBEC  
RADÍKOVICE  
503 27 Lhota pod Libčany  
IČ 459 78 786 (1)

Ing. Martin Vondráček  
starosta obce






vlastník pozemků: Obec Radkovice



Jako vlastník dotčeného pozemku p. č. **st. 53, 57/1, 361/5, 59/1, 319/21, 361/40 v k. ú. Radíkovice** souhlasím s realizací stavby včetně případných přeložek inženýrských sítí na mém pozemku, dále souhlasím se vstupem dodavatelské firmy na pozemek během provádění stavby, s kácením vzrostlé zeleně, výsadbou nové zeleně a s vynětím pozemku ze ZPF a PUPFL.









V RADÍKOVICÍCH dne 19.9.2018

**OBEC  
RADÍKOVICE**  
503 27 Lhota pod Libčany  
IČ 459 78 786 (1)

  
.....  
podpis

Obec Radíkovice  
Radíkovice 28  
503 27 Radíkovice

**LEGENDA PLOCH:**

	TRVALÝ ZÁBOR OSTATNÍ		TRVALÝ ZÁBOR LESNÍ PŮDY (PUFPL)		POZEMKY VE VLASTNICTVÍ INVESTORA (STAVBNÍKA) (V PLOŠE STAVĚNÍŠTĚ – BEZ BAREVNÉ VÝPLNĚ)		HRANICE STAVĚNÍŠTĚ (PLOCHA DOČASNÉHO ZÁBORU STAVBY – DO 1 ROKU)
	TRVALÝ ZÁBOR ZEMĚDĚLSKÉ PŮDY (ZPF)		DOČASNÝ ZÁBOR DO 1 ROKU		POZEMKY VE VLASTNICTVÍ INVESTORA (STAVBNÍKA) PLOCHY UPRÁVĚNÉ HRANICÍ SIL, POZEMKY PRO MAJETK. VÝPOŘÁDÁNÍ		NOVÁ HRANICE SILNIČNÍHO POZEMKU III/32426





**SPRÁVA SILNIC KRÁLOVÉHRADECKÉHO KRAJE**  
*příspěvková organizace*  
**500 04 HRADEC KRÁLOVÉ - Plačice, Kutnohorská 59**

Váš dopis zn.: IČ/43.2.2/12.1/2016/Do  
Ze dne:  
Naše zn.: SSKHK/SS/9322/2019/BI  
Počet listů: 1  
Počet příloh: 0  
Datum: 24. 05. 2019


ÚDRŽBA SILNIC Královéhradeckého kraje a.s.  
Kutnohorská 59,  
500 04 Hradec Králové

Správa silnic Královéhradeckého kraje, příspěvková organizace, zajišťující na základě zřizovací listiny výkon vlastnických práv Královéhradeckého kraje k silnicím II. a III. třídy a k silničním a silničním pomocným pozemkům, včetně všech jejich součástí a příslušenství, v souladu s ustanovením zákona č. 13/1997 Sb., o pozemních komunikacích, ve znění pozdějších předpisů, vydává tento

**SOUHLAS**

s příloženou aktualizovanou projektovou dokumentací na akci **Most ev. č. 32426-1 Radíkovice bez připomínek.**

Tento souhlas se vztahuje ke společnému územnímu a stavebnímu řízení dle zákona č. 183/2006 Sb., o územním plánování a stavebním řádu, ve znění pozdějších předpisů.

S přáním hezkého dne  
**Blažek Roman**   
inspektor silniční sítě - mostář pro okresy: RK, HK, 1/2 NA

SPRÁVA SILNIC  
KRÁLOVÉHRADECKÉHO KRAJE  
příspěvková organizace, Kutnohorská 59  
500 04 HRADEC KRÁLOVÉ-Plačice  
IČO: 709 47 996 (41)

**Správa silnic Královéhradeckého kraje**  
**příspěvková organizace**  
**Kutnohorská 59, 500 04 Hradec Králové**  
IČ: 709 47 996  
Tel: 724 949 081  
email: [rblazek@sskhk.cz](mailto:rblazek@sskhk.cz)  
<http://www.sskhk.cz>



## HRADEC KRÁLOVÉ

MAGISTRÁT MĚSTA HRADEC KRÁLOVÉ, ČESKOSLOVENSKÉ ARMÁDY 408, 502 00 HRADEC KRÁLOVÉ

### ODBOR STAVEBNÍ

VÁŠ DOPIS

ZN.:

ZE DNE:

NAŠE ZN.: SZ MMHK/160382/2018 ST3/Fej

NAŠE Č.j.: MMHK/036027/2019 ST3/Fej

VYŘIZUJE: Ing. Marcela Fejková

TEL.: 495 707 885

E-MAIL: marcela.fejkova@mmhk.cz

DLE ROZDĚLOVNÍKU

DATUM: 25.2.2019

## ZÁVAZNÉ STANOVISKO

### Závazná část:

Magistrát města Hradec Králové - odbor stavební, jako stavební úřad příslušný podle § 13 odst. 1 písm. c) zákona č. 183/2006 Sb., o územním plánování a stavebním řádu (stavební zákon), ve znění pozdějších předpisů (dále jen "stavební zákon"), po posouzení žádosti o vydání závazného stanoviska ze dne 27.9.2018, kterou podala společnost

**ÚDRŽBA SILNIC Královéhradeckého kraje a.s., IČO 27502988, Kutnohorská 59/23, 500 04 Hradec Králové,**

kterou zastupuje na základě plné moci společnost Ing. Ivan Šír, projektování dopravních staveb CZ s.r.o., IČO 25962914, Haškova 1714/3, 500 02 Hradec Králové,

kterou zastupuje na základě plné moci **Ing. Radim Doleček, IČO 86675800, nar. 16.12.1977, Švermova 740, 552 03 Česká Skalice**

(dále jen "žadatel"), ve věci vedlejší stavby:

**"Změna veřejného osvětlení (SO 440 Veřejné osvětlení), v obci Radíkovice"**

(dále jen "záměr") na pozemku parc. č. 310/1, 350/1, 361/36, 361/40 v katastrálním území Radíkovice, která je součástí souboru staveb nazvaného:

**„Most ev.č. 32426-1 Radíkovice“,**

vydává podle § 94j odst. 2 stavebního zákona a § 136 a § 149 odst. 1 zákona č. 500/2004 Sb., správní řád, ve znění pozdějších předpisů (dále jen "správní řád") toto **závazné stanovisko:**

**z á m ě r j e p ř í p u s t n ý.**

Popis záměru:

V rámci úpravy stávajícího nevyhovujícího stavebně technického stavu mostu ev.č. 32426-1 a stavební úpravy komunikace v předpolí mostu bude provedena přeložka stávajícího vedení veřejného osvětlení v místě mostu.

- Projektová dokumentace DUR + DSP, č. zakázky 016042, datum 08/2018, kterou ověřil autorizačním razítkem Ing. Miroslav Podlipný, autorizovaný technik pro techniku prostředí staveb specializace elektrotechnická zařízení, ČKAIT 0600625.



**Odůvodnění:**

Magistrát města Hradec Králové odbor stavební, jako obecný stavební úřad a dotčený orgán dle § 94j odst.2 obdržel dne 27.9.2018 žádost o vydání závazného stanoviska k výše uvedenému záměru.

Podle § 94j stavebního zákona u staveb v působnosti obecného stavebního úřadu, staveb vymezených v § 15 odst. 1 písm. b) až d) a staveb vymezených v § 16 odst. 2 písm. d) lze vydat společné povolení. Příslušným k vydání společného povolení je stavební úřad příslušný k povolení stavby podle § 13 odst. 1, § 15 odst. 1 písm. b) až d) nebo § 16 odst. 2 písm. d).

Podle ustanovení § 94j odst. 2 stavebního zákona, u souboru staveb se příslušnost k vydání společného povolení řídí příslušností k povolení stavby hlavní souboru staveb. Stavební úřady příslušné k umístění nebo povolení vedlejších staveb souboru jsou ve společném územním a stavebním řízení dotčenými orgány a pro potřeby vydání společného povolení vydávají namísto rozhodnutí závazná stanoviska. U předmětného souboru staveb, kde stavbou hlavní je „Most ev.č. 32426-1“ (součást stavby silnice) v příslušnosti speciálního stavebního úřadu, je Magistrát města Hradec Králové – odbor stavební, jako obecný stavební úřad dotčeným orgánem ke stavbě „veřejně osvětlení“. Součástí předložené žádosti o závazné stanovisko je stavba „SO 901 Provizorní chodník“ (místní komunikace) z předmětného souboru staveb, pro kterou je příslušný k povolení speciální stavební úřad, a proto tuto stavbu Magistrát města Hradec Králové odbor stavební jako obecný stavební úřad nezahrnul do závazného stanoviska.

Magistrát města Hradec Králové odbor stavební po přezkoumání žádosti včetně příloh, zjistil, že projektová dokumentace je, po jejím doplnění dne 30.11.2018 pod zn.: MMHK/220768/2018, úplná a přehledná a jsou v ní v odpovídající míře řešeny obecné požadavky na výstavbu a na základě předložené projektové dokumentace dospěl k závěru, že v tomto závazném stanovisku není potřeba stanovit podmínky.

**Poučení:**

Závazné stanovisko je úkon učiněný správním orgánem na základě zákona, který není samostatným rozhodnutím ve správním řízení a jehož obsah je závazný pro výrokovou část rozhodnutí správního orgánu (§ 149 odst. 1 správního řádu). Proti tomuto závaznému stanovisku se nelze samostatně odvolat. Jeho obsah lze napadnout v rámci odvolání proti rozhodnutí příslušného stavebního úřadu ve věci. Nezákonné závazné stanovisko lze zrušit nebo změnit v přezkumném řízení, k němuž je příslušný Krajský úřad Královéhradeckého kraje.

  
Ing. Marcela Fejková  
oprávněná úřední osoba  
referentka státní správy na úseku stavebního úřadu



otisk úředního razítka

**Rozdělovník:**

Obdrží (dodejka do vlastních rukou):

- Ing. Radim Doleček, Švermova č.p. 740, 552 03 Česká Skalice – zmocněnec na základě plné moci

**Na vědomí:**

- Obecní úřad Radíkovice, IDDS: d54a6n2



## HRADEC KRÁLOVÉ

MAGISTRÁT MĚSTA HRADEC KRÁLOVÉ, ČESKOSLOVENSKÉ ARMÁDY 408, 502 00 HRADEC KRÁLOVÉ

### ODBOR STAVEBNÍ

VÁŠ DOPIS

ZN.:

ZE DNE:

NAŠE ZN.: SZ MMHK/169148/2019 ST3/Koh

NAŠE Č.j.: MMHK/170184/2019 ST3/Koh

VYŘIZUJE: Iva Kohoutková

TEL.: 495 707 882

E-MAIL: iva.kohoutkova@mmhk.cz

DLE ROZDĚLOVNÍKU

DATUM: 23.9.2019

## S D Ě L E N Í

Magistrát města Hradec Králové - odbor stavební, jako stavební úřad příslušný podle § 13 odst. 1 písm. c) zákona č. 183/2006 Sb., o územním plánování a stavebním řádu (stavební zákon), ve znění pozdějších předpisů (dále jen "stavební zákon"), obdržel dne 20.9.2019 žádost o vydání závazného stanoviska, kterou podala společnost

**ÚDRŽBA SILNIC Královéhradeckého kraje a.s., IČO 27502988, Kutnohorská 59/23, 500 04 Hradec Králové,**

kterou zastupuje na základě plné moci společnost Ing. Ivan Šír, projektování dopravních staveb CZ s.r.o., IČO 25962914, Haškova 1714/3, 500 02 Hradec Králové,

kterou zastupuje na základě plné moci **Ing. Radim Doleček, narozen 16.12.1977, Švermova 740, 552 03 Česká Skalice**

(dále jen "žadatel"), ve věci společného povolení stavby:

*nazvané*

**„Most ev.č. 32426-1 Radíkovice“,**

(dále jen "stavba") na pozemcích st. p. 53, parc. č. 57/1, 59/1, 310/1, 319/21, 350/1, 361/5, 361/36 a 361/40 v katastrálním území Radíkovice, obec Radíkovice.

V žádosti žadatel uvedl, že předmětem požadovaného závazného stanoviska je odvodnění silnice v místě mostu pomocí dešťové kanalizace od jednotlivých uličních vpustí s vyústěním do vodního toku (jedná se o kanalizaci určenou výlučně k odvádění povrchových vod z komunikace). V daném případě se nejedná o samostatný stavební objekt, ale o součást stavebního objektu „SO 101 - KOMUNIKACE III/32426“.

K podané žádosti sdělujeme:

Zákon č. 225/2017 Sb., kterým se mění zákon č. 183/2006 Sb., o územním plánování a stavebním řádu (dále jen "stavební zákon") upravil mimo jiné i působnosti obecných, speciálních a jiných stavebního úřadů a postupy jednotlivých řízení.

U staveb v působnosti obecného stavebního úřadu, staveb vymezených v § 15 odst. 1 písm. b) až d) a staveb vymezených v § 16 odst. 2 písm. d) stavebního zákona lze nově vydat společně

WWW.HRADECKRALOVE.ORG



povolení. Příslušným k vydání společného povolení je stavební úřad příslušný k povolení stavby podle § 13 odst. 1, § 15 odst. 1 písm. b) až d) nebo § 16 odst. 2 písm. d) stavebního zákona.

**U souboru staveb** se příslušnost k vydání společného povolení řídí příslušností k povolení stavby hlavní souboru staveb. **Stavební úřady příslušné k umístění nebo povolení vedlejších staveb souboru jsou ve společném územním a stavebním řízení dotčenými orgány a pro potřeby vydání společného povolení vydávají namísto rozhodnutí závazná stanoviska.**

Ve Vašem případě se nejedná o soubor staveb ve smyslu § 2 odst. 8 stavebního zákona, když odvodnění komunikace není samostatným (vedlejším) objektem v souboru staveb, ale jedná se o součást stavby hlavní. V tomto konkrétním případě se jeví jako nešťastné použít pro tento objekt název přípojka (jak je vyznačeno na situačním výkrese).

**Obecný stavební úřad Magistrát města Hradec Králové, odbor stavební zde tedy není dotčeným orgánem a závazné stanovisko dle § 94j odst. 2 stavebního zákona pro společné povolení vedené speciálním stavebním úřadem nevydává.**



Iva Kohoutková  
oprávněná úřední osoba  
referentka státní správy na úseku stavebního úřadu

otisk úředního razítka

**Obdrží:**

- Ing. Radim Doleček, Švermova č.p. 740, 552 03 Česká Skalice  
*zmocněnec na základě plné moci*

Na vědomí:

- Obecní úřad Radíkovice, IDDS: d54a6n2



## HRADEC KRÁLOVÉ

MAGISTRÁT MĚSTA HRADEC KRÁLOVÉ, ČESKOSLOVENSKÉ ARMÁDY 408, 502 00 HRADEC KRÁLOVÉ

### ODBOR ŽIVOTNÍHO PROSTŘEDÍ

VÁŠ DOPIS ZN.:  
ZE DNE: 7.9.2018  
NAŠE ZN.: SZ MMHK/160446/2018/ŽP2/Hlav  
MMHK/167693/2018  
VYŘIZUJE: Rudolf Hlavatý  
TEL.: 495707670  
E-MAIL: rudolf.hlavaty@mmhk.cz  
  
DATUM: 19.9.2018

## STANOVISKO

Magistrát města Hradec Králové, zastoupený odborem životního prostředí, obdržel žádost o souhrnné stanovisko odboru životního prostředí ze dne 7.9.2018 od žadatele, kterým je:

**Ing. Radim Doleček, IČO 86675800, Švermova 740, 552 03 Česká Skalice,**

ve věci:

**Radíkovice - úprava mostu - vyjádření pro územní a stavební řízení,**

na st. p. 53, 59/1, parc. č. 57/1, 310/1, 319/21, 350/1, 361/5, 361/36, 361/40 v katastrálním území Radíkovice.

Popis

Byla předložena projektová dokumentace od Ing. Ivana Šíra, č. zak. 016042, ze srpna 2018. Dokumentace řeší rekonstrukci mostu ev č. 32426-1. Investorem je Královéhradecký kraj.

#### Vodní hospodářství (Huj)

Z hlediska zákona č.254/2001 Sb., o vodách v platném znění, ve smyslu § 18 odst. 1 sdělujeme, že s předloženým záměrem souhlasíme.

Dále je nutné upozornit stavebníka, aby požádal podle výše uvedeného zákona dle § 17 odst. 1 písm. a) o souhlas. Souhlas vodoprávního úřadu je třeba ke stavbám, zařízením nebo činnostem, k nimž není třeba povolení podle tohoto zákona, které však mohou ovlivnit vodní poměry, a to ke stavbám a zařízením na pozemcích, na nichž se nacházejí koryta vodních toků, nebo na pozemcích s takovými pozemky sousedících, pokud tyto stavby a zařízení ovlivní vodní poměry.

#### Ochrana přírody a krajiny (Lud)

Z pohledu zákona 114/1992 Sb., o ochraně přírody a krajiny v platném znění vydáváme k předložené žádosti následující stanovisko:

Před započatím stavebních prací a během nich je nutné ochránit stávající stromy a co nejméně zasahovat do kořenového systému. Při činnosti se bude postupovat dle normy ČSN 839061 – Ochrana stromů a porostů a vegetačních ploch při stavebních pracích. V okapové linii dřevin (= v průmětu koruny) nesmí být prováděny zemní práce, skladován jakýkoli materiál a prováděny činnosti omezující životnost, estetickou nebo ekologickou funkci dřevin. Kmeny budou obedněny nebo dojde k oplocení skupin v okapové linii koruny stromů tak, aby nebylo k dřevinám najížděno mechanizací. Nebude docházet



k neodbornému ořezu, podkopání, přerušení kořenů či dalším nežádoucím zásahům do zeleně.

#### Ochrana ZPF (Wei)

Pozemek p. č. 59/1 v k. ú. Radíkovice je součástí ZPF (trvalý travní porost). Z hlediska ochrany zemědělského půdního fondu je nutné postupovat v souladu se zákonem č. 334/1992 Sb., o ochraně zemědělského půdního fondu, v platném znění, podáním samostatné žádosti o souhlas s odnětím půdy ze zemědělského půdního fondu. Odnětí se týká veškerých zpevněných ploch na dotčeném pozemku. Žádost včetně povinných příloh (§ 9 odstavec 6 zákona) na předepsaném formuláři ([www.hradeckralove.org/urad/formulare-2](http://www.hradeckralove.org/urad/formulare-2)).

Stavbou dotčené pozemky p.č. 310/1, 361/36, 350/1, 319/21, 57/1, 361/5, 361/40 a st. 53 (dle předložené dokumentace) nejsou součástí zemědělského půdního fondu. Z hlediska ochrany zemědělského půdního fondu dle zákona č. 334/1992 Sb., o ochraně zemědělského půdního fondu, v platném znění, nemáme k realizaci záměru na těchto pozemcích námitek.

#### Ochrana PUPFL (Hlav)

Dle zákona č. 289/1995 Sb., o lesích a o změně a doplnění některých zákonů, nemáme k záměru připomínky.

#### Odpadové hospodářství (Huk)

Z hlediska odpadového hospodářství dle zákona č. 185/2001 Sb., o odpadech, ve znění pozdějších předpisů (dále jen zákon o odpadech), jako orgán veřejné správy dle § 79 zákona o odpadech máme k záměru tyto připomínky:

- Investor (stavebník) zabezpečí přednostní využití odpadů, které při stavební činnosti (demolici, terénních úpravách) vzniknou, nebo odstranění odpadů předáním oprávněné osobě dle § 12 odst. 3 zákona o odpadech. Před předáním odpadů oprávněné osobě budou odpady soustředovány utříděné podle jednotlivých druhů a kategorií a zabezpečeny před znehodnocením, odcizením nebo únikem.

#### Ochrana ovzduší (Par)

Správní orgán ochrany ovzduší posoudil předloženou projektovou dokumentaci stavebního záměru z hlediska zákona č. 201/2012 Sb., o ochraně ovzduší, v platném znění, a k uvedenému záměru nemá námitek.

Za účelem předcházení vzniku emisí tuhých znečišťujících látek budou po dobu realizace stavby/demolice využívána technická a organizační opatření ke snižování emisí těchto látek (instalace protiprašných zábran, pravidelné čištění, skrápění apod.).

  
**Ing. Iva Šedivá**  
vedoucí odboru životního prostředí

**Příloha:**  
**PD zpět**

#### **Obdrží:**

účastníci (dodejky)

1. Ing. Radim Doleček, Švermova č.p. 740, 552 03 Česká Skalice

**Vypraveno dne:**





## HRADEC KRÁLOVÉ

MAGISTRÁT MĚSTA HRADEC KRÁLOVÉ, ČESKOSLOVENSKÉ ARMÁDY 408, 502 00 HRADEC KRÁLOVÉ

### ODBOR ŽIVOTNÍHO PROSTŘEDÍ

VÁŠ DOPIS ZN.:

ZE DNE: 7.9.2018

NAŠE ZNAČKA: MMHK/164255/2018 ŽP2/LUD  
SZ MMHK/160429/2018

VYŘIZUJE: Ing. Kateřina Ludvíková, DiS.

TELEFON: 495707664

E-MAIL: katerina.ludvikova@mmhk.cz

DATUM: 13.9.2018

### STANOVISKO

#### k akci „Most ev.č. 32426-1 Radíkovice“

Magistrát města Hradec Králové, odbor životního prostředí jako věcně a místně příslušný orgán ochrany přírody dle ust. § 75, odst. 1, písm. a) zákona č. 114/1992 Sb., o ochraně přírody a krajiny ve znění pozdějších předpisů (dále jen zákon) obdržel dne 7.9. 2018 žádost o stanovisko orgánu ochrany přírody k zásahu do významného krajinného prvku zn. SZ MMHK/160429/2018 od ing. Radima Dolečka, nar. 16.12.1977, Švermova 740, 552 03 Česká Skalice, kterého zmocnil Ing. Ivan Šír, projektování dopravních staveb CZ s.r.o., sídlem Haškova 1714/3, 500 02 Hradec Králové, kterého na základě plné moci zmocnila společnost ÚDRŽBA SILNIC Královéhradeckého kraje, a.s., se sídlem Kutnohorská 59, 500 04 Hradec Králové – Plačice, IČ 27502988.

K záměru sdělujeme, že nemáme k aktualizaci projektové dokumentace „Most ev.č. 32426-1 Radíkovice“ připomínky. Aktualizace PD se týká návrhu nových uličních vpustí, které budou odpadním potrubím svedeny v místě mostu zpět do koryta vodního toku Radostovského potoka.

K danému stavebnímu záměru již bylo vydáno stanovisko čj. MMHK/006486/2017 zp2/mrk ze dne 10.1.2017, které zůstává nadále v platnosti.

Rozdělovník:

Ing. Radim Doleček, projektování staveb, inženýrská činnost, Švermova 740, 552 03 Česká Skalice, nar. 16.12.1977

oprávněná úřední osoba

Ing. Kateřina Ludvíková, DiS.

referent na úseku ochrany přírody a krajiny







## HRADEC KRÁLOVÉ

MAGISTRÁT MĚSTA HRADEC KRÁLOVÉ, ČESKOSLOVENSKÉ ARMÁDY 408, 502 00 HRADEC KRÁLOVÉ

### ODBOR ŽIVOTNÍHO PROSTŘEDÍ

VÁŠ DOPIS ZN.: 234982/2016  
ZE DNE: 22.12.2016 rozdělovník  
NAŠE ZNAČKA: MMHK/006486/2017 zp2/ mrk  
SZ MMHK/234982/2016  
VYŘIZUJE: Adriena Marková  
TELEFON: 495707667  
E-MAIL: Adriena.Markova@mmhk.cz  
DATUM: 10.1.2017

### **Závazné stanovisko k zásahu do VKP – vodního toku „Radostovský potok“ při realizaci akce „oprava mostu ev.č. 32426-1 Radíkovice“.**

Na odbor životního prostředí Magistrátu města Hradec Králové, jako věcně i místně příslušný orgán ochrany přírody, byla doručena 22.12.2016 pod číslem jednací SZ MMHK/234982/2016 žádost o závazné stanovisko k rekonstrukci mostu přes tok Radostovského potoka v rámci celkové rekonstrukce mostního objektu ev.č. 32426-1.

Žádost byla podána společností Ing.Radim Doleček, nar. 16.12.1977, Švermova 740, 552 03 Česká Skalice cestou plné moci od investora stavby, jímž je Královéhradecký kraj, IČ 70889546 jednající prostřednictvím SÚS Královéhradeckého kraje a.s. IČ 27502988, Kutnohorská 59, 500 04 Hradec Králové- Plačice.

Zpracovatelem dokumentace je Ing. Ivan Šír, projektování dopravních staveb CZ s.r.o., Haškova 1714/3, 500 02 Hradec Králové.

#### Důvody rekonstrukce mostu:

stávající most z roku 1939 je v nevyhovujícím stavebně technickém stavu. V rámci stavebního záměru je navržena kompletní rekonstrukce objektu na železobetonový rámový most s rovnoběžnými křídly. Založení mostu je navrženo plošné na základových pasech. Deska nosné konstrukce je navržena dle nových šířkových poměrů komunikace. Na rámovou konstrukci navazují rovnoběžná železobetonová mostní křídla. Římsy jsou na mostě a křídlech navrženy z monolitického železobetonu. Pravá římsa bude rozšířena pro účely plánovaného veřejného chodníku. Koryto vodního toku bude v rozsahu navržených úprav opevněno lomovým kamenem do betonového lože. Šířka mezi obrubami na mostě je 6,65 m (kategorie S6,5 m + 0,15 m rozšíření z důvodu směrového oblouku komunikace a zachování přímosti mostu), vozovka je navržena jako třívrstvá z asfaltového betonu. Na obou římsách bude osazeno mostní zábradlí se svislou výplní. Vedení stávajících inženýrských sítí v místě stavby bude dotčeno. Přeložky jsou součástí samostatných objektů.

#### Stavba je členěna na následující stavební objekty :

SO 101 Komunikace 111/32426  
SO 180 Přejíždě dopravní značení  
SO 201 Most ev.č. 32426-1  
SO 430 Přeložka vedení NN (samostatná stavba - ČEZ Distribuce a.s.)  
50 440 Veřejné osvětlení  
SO 901 Provizorní chodník

Rekonstrukce mostu bude probíhat za úplného uzavření provozu na převáděné komunikaci 111/32426. Provoz vozidel bude po dobu výstavby převáděn po objízdné trase včetně vozidel IZS. Pro pěší provoz bude zřízena provizorní lávka pro pěší osazena vedle stavby po proudu toku.

Součástí žádosti o závazné stanovisko je i projektová dokumentace a podrobné situace.



Vzrostlé stromy se v obvodu staveniště nenacházejí - kácení není uvažováno. Na pozemku p.č. 57/1 ve vlastnictví obce Radíkovice dojde k odstranění 2ks keřovitých porostů o celkové ploše 4m<sup>2</sup>. Na pozemku p.č. 59/1 dojde k přesazení (posun o cca 2m) 2ks mladých stromů s průměrem kmene do 50 mm a dále bude v prostoru staveniště v místě křižovatky s účelovou komunikací ochráněn před poškozením 1ks stromu. V rozsahu stavby budou z okolí mostu, koryta a prostoru zařízení staveniště odstraněny náletové dřeviny v ploše do 40 m<sup>2</sup>.

Místo stavby:

Obec : Radíkovice (570711)

Katastrální území: Radíkovice (737763)

Dotčené pozemky : p.č. 310/1, p.č. 361/36,p.č. 350/1,p.č. 319/21,p.č. 57/1,p.č. 361/5, p.č. 59/1, p.č. 361/40.

Pozemky budou dle popisu v PD dotčeny i dočasným záborem pro provádění nezbytných stavebních prací, a to po dobu kratší než 12 měsíců (tj. včetně doby potřebné k uvedení půdy do původního stavu).

Vliv nového stavu stavby na okolí bude ve vztahu ke stávajícímu řešení po ukončení stavby minimální, je nutno počítat s omezením průtoku při provádění některých částí prací. V okolí mostu by měly být odstraněny pouze minimální porosty keřů, stromy je třeba ochránit. Na to bude dohlížet příslušný orgán ochrany přírody, jímž je obec Radíkovice.

**Na základě zjištěných skutečností magistrát města Hradec Králové, odbor životního prostředí ( MMHK OŽP ) jako věcně i místně příslušný orgán ochrany přírody dle ust. § 149 odst. 1 zákona č. 500/2004 Sb., správní řád vydává**

**závazné stanovisko**

**v němž souhlasí dle ust. § 4 odst. 2 114/1992 Sb., o ochraně přírody a krajiny, v platném znění se zásahem do významného krajinného prvku, toku Radostovský potok na katastrálním území obce Radíkovice a souhlasí se stavbou v rozsahu uvedeném v předložené zpracované dokumentaci.**

Realizací záměru při dodržení všech bezpečnostních opatření nedojde ke změně spádových ani směrových poměrů v toku ani zhoršení průtoku koryta toku. Dle dokumentace v průběhu rekonstrukce prací nedojde k narušení významného krajinného prvku, práce nebudou mít svým rozsahem významný negativní vliv na VKP.

**Podmínky souhlasného stanoviska, které je třeba zahrnout do podmínek stavby:**

*1. Uvedený rozsah prací nesmí v žádném období provádění prací znamenat zásadní zásah do toku a omezení průtoku koryta toku - v průběhu prací nebudou dlouhodobě zhoršeny odtokové podmínky.*

*2.) Stavební materiál bude skladován pouze na místech k tomu určených, nikoli v plochách zeleně, u stromů nebo mezi keři.*

*3.) V průběhu prací nesmí dojít k úkapům znečišťujících látek do toku ani zhoršení jakosti vody.*

*4.) Zásah do VKP bude minimální, pouze krátkodobý a dočasný, terén bude po skončení prací upraven co nejrychleji do původního stavu.*

*5.) Bude dodržen maximální plošný rozsah prací uvedený v žádosti o stanovisko a v projektové dokumentaci.*

6.) Při provádění prací omezujících dočasně průtok musí být o postupech vždy informován správce toku, aby mohl operativně navrhnout vodohospodářská opatření a zajistit manipulaci pro snížení jakýchkoli rizik při zvýšeném průtoku na Radostovském potoce.

MMHK OŽP jako příslušný orgán ochrany přírody shromáždil v průběhu přípravy stanoviska veškeré potřebné doklady umožňující zjistit přesný a skutečný stav věci a potřebné pro vydání závazného stanoviska.

Po prostudování dokumentace a zjištění všech známých skutečností souhlasí správní orgán s realizací výše uvedeného záměru, s celkovým rozsahem prací a nemá námítky proti stavbě, pokud budou dodrženy výše uvedené podmínky.

Realizací akce nedojde k dlouhodobému narušení obnovy významného krajinného prvku, nedojde k jeho poškození, zničení ani ohrožení nebo oslabení jeho ekologicko-stabilizačních funkcí. Záměr neohrozí ani ekologicko-stabilizační funkce lokality do budoucna.

Obsah tohoto stanoviska je dle ust. § 149 odst. 1 správního řádu závazný pro výrokovou část rozhodnutí správního orgánu. Správní orgány příslušné k vydání závazného stanoviska jsou dotčenými orgány. Jestliže odvolání směřuje proti obsahu závazného stanoviska dle ust. § 149 odst. 4 správního řádu, vyžádá odvolací orgán potvrzení nebo změnu závazného stanoviska od správního orgánu nadřízeného správnímu orgánu příslušnému k vydání závazného stanoviska.

#### Rozdělovník:

- **Ing. Radim Doleček, nar. 16.12.1977, Švermova 740, 552 03 Česká Skalice** cestou plné moci od investora stavby, jímž je Královéhradecký kraj, IČ 70889546 jednající prostřednictvím SÚS Královéhradeckého kraje a.s. IČ 27502988, Kutnohorská 59, 500 04 Hradec Králové- Plačice
- **Vodoprávní úřad - zde**
- **Obec Radíkovice (d.s.)**

pověřená úřední osoba  
Adriana Marková

referent na úseku ochrany životního prostředí







## HRADEC KRÁLOVÉ

MAGISTRÁT MĚSTA HRADEC KRÁLOVÉ, ČESKOSLOVENSKÉ ARMÁDY 408, 502 00 HRADEC KRÁLOVÉ

### ODBOR ŽIVOTNÍHO PROSTŘEDÍ

VÁŠ DOPIS ZN.:

ZE DNE: 6.12.2018

NAŠE ZNAČKA: SZ MMHK/223924/2018/ŽP2/Wei

MMHK/233264/2018

VYŘIZUJE: Mgr. Kateřina Weinzetlová

TELEFON: 495 707 666

EMAIL: katerina.weinzetlova@mmhk.cz

DATUM: 20.12.2018

## SDĚLENÍ

Odbor životního prostředí Magistrátu města Hradec Králové, jako věcně a místně příslušný orgán ochrany zemědělského půdního fondu dle ustanovení § 15 písm. j) zákona č. 334/1992 Sb., o ochraně zemědělského půdního fondu, v platném znění (dále jen zákon „o ochraně ZPF“), obdržel žádost o vydání souhrnného stanoviska ve věci Radíkovice – úprava mostu – vyjádření pro územní a stavební řízení.

Souhrnné stanovisko ŽP bylo vydáno pod SZ MMHK/160446/2018/ŽP2/Hlav dne 19.9.2018.

Na základě opětovného posouzení žádosti dne 20.12.2018 Vám sdělujeme, že **z hlediska ochrany zemědělského půdního fondu**, v souladu se zákonem č. 334/1992 Sb., o ochraně zemědělského půdního fondu, v platném znění, § 9 odst. 2, písm. a) bod 1. **není souhlasu k odnětí půdy ze zemědělského půdního fondu třeba**, protože záměr je uskutečňován v zastavěném území pro stavbu včetně souvisejících zastavěných ploch o výměře do 25 m<sup>2</sup>.

*otisk úředního razítka*

  
**Mgr. Kateřina Weinzetlová**  
**oprávněná úřední osoba**  
**referent na úseku ochrany zemědělského půdního fondu**



**Obdrží:**

Ing. Radim Doleček, Švermova 740, 552 03 Česká Skalice

**Vypraveno:**



## HRADEC KRÁLOVÉ

MAGISTRÁT MĚSTA HRADEC KRÁLOVÉ, ČESKOSLOVENSKÉ ARMÁDY 408, 502 00 HRADEC KRÁLOVÉ

### ODBOR ŽIVOTNÍHO PROSTŘEDÍ

VÁŠ DOPIS ZN.:  
ZE DNE: 26. 2. 2019  
NAŠE ZN.: SZ MMHK/036895/2019ŽP1/Huj  
MMHK/105918/2019  
VYŘIZUJE: Liboš Hujer  
TEL.: 495 707 650  
E-MAIL: libos.hujer@mmhk.cz  
  
DATUM: 7. 6. 2019

## Rozhodnutí

Magistrát města Hradec Králové, odbor životního prostředí - oddělení vodního hospodářství, věcně příslušný vodoprávní úřad podle § 106 odst. 1 zákona č. 254/2001 Sb., o vodách a o změně některých zákonů (vodní zákon), ve znění pozdějších předpisů (dále jen "vodní zákon"), a místně příslušný správní orgán podle ustanovení § 11 zákona č. 500/2004 Sb., správní řád, ve znění pozdějších předpisů, (dále jen "správní řád") obdržel podáním ze dne 26. 2. 2019 od žadatele, kterým je:

**ÚDRŽBA SILNIC Královéhradeckého kraje a.s., IČO 275 02 988, Kutnohorská 59/23, 500 04 Hradec Králové 4, kterého zastupuje Ing. Radim Doleček, IČO 866 75 800, nar. 16. 12. 1977, Švermova 740, 552 03 Česká Skalice, účastník řízení v souladu s § 27 odst. 1 písm. a) správního řádu,**

žádost ve věci:

**Radíkovice - žádost o udělení souhlasu podle § 17 odst. 1 písm. a) a odst. 1 písm. c) vodního zákona,** ke stavebním úpravám nevyhovujícího stavebně-technického stavu mostu ev. č. 32426 -1 a stavební úprava komunikace v předpolích mostu, který převádí stávající silnici III/32426 přes vodní tok Radostovský potok v ř. km 4,235, na pozemku p.č. st. 53, na pozemcích parcelních čísel 59/1, 57/1, 350/1, 310/1, 361/36, 319/21, 361/5, 361/40 v katastrálním území Radíkovice.

Popis:

- Název stavby: Most ev. č. 32426-1 Radíkovice - nevyhovující stavebně-technický stav,
- Orientační souřadnice polohy:  $x = 1\ 041\ 085$ ,  $y = 650\ 991$ ,
- Název vodního toku - Radostovský potok (IDVT 10185539),
- Stavba se nachází v ř. km 4,235 v k. ú. Radíkovice, č.h.p. 1-04-03-018,



- Mostní objekt SO 201 bude řešen jako most o jednom mostním otvoru obdélníkového tvaru. Koryto vodního toku bude v mostním otvoru vedeno ve zpevněném korytě s lavičkami podél obou opěr.
- Projektovou dokumentaci "Most ev.č. 32426-1 Radíkovice", zpracoval Ing. Ivan Šír, Projektování dopravních staveb CZ s.r.o., Haškova 1714/3, 500 02 Hradec Králové, datum 08 2018, zakázkové číslo 016042.

Na základě provedeného řízení vodoprávní úřad:

## I. souhlas

**podle § 17 odst. 1 písm. a) a odst. 1 písm. c) vodního zákona** – k provedení stavební úpravy (opravy) stávajícího nevyhovujícího stavebně-technického stavu mostu ev.č. 32426-1 a stavební úprava komunikace v předpolích mostu přes tok Radostovský potok, v ř.km 4,235, podle projektové dokumentace „Most ev.č. 32426-1 Radíkovice“, kterou zpracoval Ing. Ivan Šír, projektování dopravních staveb CZ s.r.o., Haškova 1714/3, 500 02 Hradec Králové, datum 08 2018, zakázkové číslo 016042.

### 1. Lokalizace místa:

Název kraje	Královéhradecký
Název obce	Radíkovice
Identifikátor katastrálního území	737763
Název katastrálního území	Radíkovice
Parcelní čísla dle evidence katastru nemovitostí	st. p. 53, parc. č. 59/1, 57/1, 350/1, 310/1, 361/36, 319/21, 361/5, 361/40 v katastrálním území Radíkovice
Číselný identifikátor vodního toku	10185539
Název vodního toku	Radostovský potok
Číslo hydrologického pořadí a podpořadí	1-04-03-018
Říční km vodního toku	4,235
Přímé určení polohy (souřadnice X, Y)	1 041 085, 650 991

### 2. Souhlas se uděluje za těchto podmínek:

- Veškerý demoliční materiál musí být neprodleně odstraňován z koryta vodního toku a pobřežních pozemků.
- Úprava koryta toku pod mostem a v jeho těsné blízkosti musí být výškově umístěna do nivelety stávajícího dna (myšleno bez nánosů) a respektovat podélný sklon vodního toku.
- Z důvodu možného zanášení koryta vodního toku pod mostním objektem sedimentem, doporučujeme přehodnotit šířku kynety opevněného koryta toku pod mostním objektem.
- Navržené opevnění koryta vodního toku tvoří ochranu spodní stavby mostu a je tedy součástí celé stavby, o kterou má povinnost se starat vlastník komunikace.
- Provizorní lávka bude provedena v souladu s ČSN 73 62 01 „Projektování mostních objektů“ a musí být umístěn tak, aby nezasahovala do průtočného profilu vodního toku.
- Požadujeme volit technologii prací tak, aby byla minimalizována rizika vzniku znečištění povrchových vod (ropné látky, cement, ...). Stavbou nesmí dojít ke znečištění vodního toku a k poškození jeho koryta či břehových porostů. Požadujeme volně ložený materiál neskladovat v korytě vodního toku.

- Bude-li v rámci předmětného záměru zacházeno se závadnými látkami ve větším rozsahu nebo bude-li zacházení s nimi spojeno se zvýšeným nebezpečím pro povrchové nebo podzemní vody (limitní množství závadných látek stanoveno v § 2 písm. b) nebo c) vyhlášky č. 450/2005 Sb.), požadujeme předložit havarijný plán k vyjádření před jeho schválením vodoprávním úřadem. Kontaktní osobou pro vydání odborného stanoviska je za náš podnik Ing. Petra Štulcová, telefon: 495 088 708, e-mail: [stulcovap@pla.cz](mailto:stulcovap@pla.cz).
- Pro stavbu mostu včetně provizoria bude nutné vypracovat povodňový plán po dobu výstavby. Povodňový plán bude předložen vodohospodářskému dispečinku k vydání odborného stanoviska. Kontaktní osobou pro vydání odborného stanoviska je za náš podnik Ing. Pavel Jansa, telefon: 495 088 708, e-mail: [jansap@pla.cz](mailto:jansap@pla.cz).
- Zahájení a ukončení prací bude s týdenním předstihem oznámeno na Povodí Labe, státní podnik – provozní středisko Jičín (Jarošovská 103, 506 01 Jičín, tel. 493 533 968) a zástupce provozního střediska bude přizván před uvedením stavby do provozu ke kontrole (Z. Sobota, tel. 724 614 010).
- Zahájení a ukončení stavebních prací bude oznámeno vodoprávnímu úřadu.

### Odůvodnění:

Dne 26. 2. 2019 podal žadatel ÚDRŽBA SILNIC Královéhradeckého kraje a.s., IČO 275 02 988, Kutnohorská 59/23, 500 04 Hradec Králové 4, kterého zastupuje Ing. Radim Doleček, IČO 866 75 800, nar. 16. 12. 1977, Švermova 740, 552 03 Česká Skalice žádost ve věci „Radíkovice - žádost o udělení souhlasu podle § 17 odst. 1 písm. a) a odst. 1 písm. c) vodního zákona, ke stavebním úpravám nevyhovujícího stavebně-technického stavu mostu ev. č. 32426 -1 a stavební úprava komunikace v předpolích mostu, který převádí stávající silnici III/32426 přes vodní tok Radostovský potok v ř. km 4,235,“ na p. p. č. st. 53, na pozemcích parcelních č. 59/1, 57/1, 350/1, 310/1, 361/36, 319/21, 361/5, 361/40 v katastrálním území Radíkovice. Dnem podání bylo zahájeno správní řízení.

Vodoprávní úřad podle ustanovení § 49 odst. 1 správního řádu upustil od ústního jednání a místního šetření, protože mu poměry byly dobře známy a žádost poskytovala dostatečné podklady pro posouzení. V souladu s ustanovením § 115 odst. 10 vodního zákona rozhodl vodoprávní úřad bezodkladně.

Účastníci řízení byli určeni dle § 115 vodního zákona v souladu s § 27 správního řádu.

Návrh byl doložen všemi povinnými doklady podle vyhlášky č. 183/2018 Sb., o náležitostech rozhodnutí a dalších opatření vodoprávního úřadu a o dokladech předkládaných vodoprávnímu úřadu, a dalšími doklady, a to:

- Projektovou dokumentaci "Most ev. č. 32426-1 Radíkovice", zpracoval Ing. Ivan Šír, Projektování dopravních staveb CZ s.r.o., Haškova 1714/3, 500 02 Hradec Králové, datum 08 2018, zakázkové číslo 016042.
- Stanovisko správce vodního toku Radostovský potok Povodí Labe, státní podnik, Víta Nejedlého 951, 500 03 Hradec Králové, č.j.: PVZ/18/36361/Hv/0 ze dne 19. 2. 2019.
- Plná moc pro zastupování ve věci provádění inženýrské činnosti "Most ev. č. 32426-1 Radíkovice" ze dne 15. 8. 2018.



**Upozornění:**

**Toto rozhodnutí nenahrazuje rozhodnutí ani opatření jiných správních orgánů, jichž je zapotřebí pro povolení příslušné stavby.**

Doklady nezbytné pro vydání povolení tvoří spisovou složku k rozhodnutí a jsou ponechány k archivaci.

Námítky účastníků nebyly v řízení uplatněny.

Orientační souřadnice X, Y: 1 041 085, 650 991.

Vodoprávní úřad v provedeném řízení přezkoumal předložený návrh, projednal ho s účastníky řízení a s dotčenými správními úřady a zjistil, že záměrem nejsou ohroženy zájmy chráněné vodním zákonem a předpisy vydanými k jeho provedení.

**Z hlediska zájmů daných § 23 vodního zákona, platným Národním plánem povodí Labe a Plánem dílčího povodí Horního a středního Labe (§24 až 26 vodního zákona) je předmětný záměr možný, protože lze předpokládat, že jeho realizací nedojde ke zhoršení stavu dotčeného vodního útvaru, a že záměr nebude mít za následek nedosažení dobrého stavu dotčeného vodního útvaru.**

**Toto hodnocení vychází z posouzení souladu předmětného záměru s výše uvedenými platnými dokumenty.**

**Pro další korespondenci používejte prosím naši značku.**

**Poučení účastníků**

Proti tomuto rozhodnutí může účastník řízení podat podle § 81 odst. 1 správního řádu odvolání, ve kterém uvede, v jakém rozsahu se rozhodnutí napadá. Lhůta pro odvolání je 15 dnů ode dne jeho oznámení. Odvolání se podává v potřebném počtu stejnopisů tj. počet účastníků + 1 ks, ke Krajskému úřadu Královéhradeckého kraje, podáním učiněným

u Magistrátu města Hradec Králové. Nepodá-li účastník potřebný počet stejnopisů, vyhotoví je na jeho náklady Magistrát města Hradec Králové v souladu s § 82 odst. 2 správního řádu.

**Obdrží:**

účastníci (dodejka a datové schránky)

1. Ing. Radim Doleček, Švermova č.p. 740, 552 03 Česká Skalice
2. OBEC RADÍKOVICE, IDDS: d54a6n2
3. Povodí Labe, státní podnik, IDDS: dbyt8g2

**Liboš Hujer**  
**oprávněná úřední osoba**  
**referent vodoprávního úřadu**

otisk úředního razítka



Vypraveno dne: 10.6. 2019





## HRADEC KRÁLOVÉ

MAGISTRÁT MĚSTA HRADEC KRÁLOVÉ, ČESKOSLOVENSKÉ ARMÁDY 408, 502 00 HRADEC KRÁLOVÉ

### ODBOR ŽIVOTNÍHO PROSTŘEDÍ

VÁŠ DOPIS ZN.: 169210/2019  
ZE DNE: 20.09.2019  
NAŠE ZNAČKA: SZ MMHK/169210/2019  
MMHK/172112/2019/ŽP2/HUK  
OPRAVNĚNÁ ÚŘEDNÍ OSOBA: Ing. Radim Doleček  
Radka Huková  
TELEFON: 495707659  
EMAIL: radka.hukova@mmhk.cz  
DATUM: 25.09.2019  
Švermova 740  
552 03 ČESKÁ SKALICE

## ZÁVAZNÉ STANOVISKO

Magistrát města Hradec Králové, odbor životního prostředí, jako věcně a místně příslušný orgán veřejné správy v odpadovém hospodářství, dle ustanovení § 61 odst. 1 písm. c) zákona č. 128/2000 Sb., o obcích v platném znění, §71 písm. k) zákona č. 185/2001 Sb., o odpadech v platném znění a dle ustanovení § 11 zákona č. 500/2004 Sb., správní řád v platném znění vydává

### souhlasné závazné stanovisko

podle ustanovení § 79 odst. 4 zákona č. 185/2001 Sb., a § 149 odst. 1 zákona č. 500/2004 Sb., ke společnému územnímu a stavebnímu řízení: „Most ev.č. 32426-1 Radíkovice“ z hlediska nakládání s odpady:

Investor: ÚDRŽBA SILNIC Královéhradeckého kraje a.s., Kutnohorská 59/23, 500 04 Hradec Králové, IČ: 27502988

Název stavby: Most ev.č. 32426-1 Radíkovice

Místo stavby:

p.č.: 310/1, 350/1, 57/1, 59/1, st. 53, 361/36, 319/21, 361/5, 361/40

### Zastoupen na základě plné moci:

Ing. Radim Doleček, Švermova 740, 552 03 Česká Skalice

### Souhlas je vázán splněním následujících podmínek:

Původce odpadů je povinen se vzniklými odpady nakládat v souladu se zákonem o odpadech.

Při nakládání s odpady musí být dodržena hierarchie způsobů nakládání s odpady.

Na nakládání s nekontaminovanou zemínou a jiným přírodním materiálem vytěženým během stavební činnosti, pokud bude ověřeno, že materiál bude použit ve svém přirozeném stavu pro účely stavby na místě, na kterém byl vytěžen, se nevztahuje zákon č. 185/2001 Sb., o odpadech v platném znění (ustanovení § 2 odst. 3 zákona o odpadech).

Odpady není možné předávat osobám, které nejsou oprávněné k jejich převzetí.

Stavba z hlediska nakládání s odpady bude realizována v souladu s předloženou projektovou dokumentací a k případným dalším změnám před její realizací bude vyžádáno nové závazné stanovisko.

### O d ů v o d n ě n í

Dne 20.09.2019 byla na Magistrát města Hradec Králové, odbor životního prostředí podána žádost o vydání závazného stanoviska ke společnému územnímu a stavebnímu řízení: „**Most ev.č. 32426-1 Radikovice**“ podle § 79 odst. 4 zákona č. 185/2001 Sb.

K žádosti byly předloženy tyto doklady:

- Projektová dokumentace záměru
- Plná moc pro Ing. Radima Dolečka, Švermova 740, 552 03 Česká Skalice, IČ:86675800

Odbor životního prostředí, Magistrátu města Hradec Králové konstatuje, že předložená projektová dokumentace byla dostatečně zpracována a k uvedené akci nemá námitek.

Toto závazné stanovisko nenahrazuje ani neomezuje rozhodnutí a stanoviska jiných orgánů státní správy vydaná podle zvláštních právních předpisů.

### Poučení

Proti tomuto závaznému stanovisku se nelze samostatně odvolat a opravné prostředky lze proti němu uplatnit pouze v režimu ustanovení § 149 zákona č. 500/2004 Sb., správní řád v platném znění.



Radka Huková  
oprávněná úřední osoba  
referent státní správy na úseku životního prostředí

Otisk úředního razítka





## HRADEC KRÁLOVÉ

MAGISTRÁT MĚSTA HRADEC KRÁLOVÉ, ČESKOSLOVENSKÉ ARMÁDY 408, 502 00 HRADEC KRÁLOVÉ

### ODBOR PAMÁTKOVÉ PÉČE

VÁŠ DOPIS ZN.:

ZE DNE: 7.9.2018

NAŠE ZN.: MMHK/160413/2018/PP/MEJ

NAŠE Č.j.: MMHK/161398/2018 PP/MEJ

VYŘIZUJE: Radek Mejstřík

TEL.: 495 707 698

E-MAIL: radek.mejstrik@mmhk.cz

**Ing. Radim Doleček, IČO 86675800**

Švermova č.p. 740

552 03 Česká Skalice

DATUM: 10.9.2018

**Stavba "Most ev.č. 32426-1 Radíkovice" na pozemcích st. p. 53, parc. č. 310/1, 350/1, 57/1, 59/1, 361/36, 361/5, 361/40, 319/21 v katastrálním území Radíkovice – stanovisko státní památkové péče.**

**Stavebník: ÚDRŽBA SILNIC Královéhradeckého kraje a.s., IČO 27502988, Kutnohorská č.p. 59/23, Plačice, 500 04 Hradec Králové 4**

Navrženou stavbou nebudou dotčeny nemovité kulturní památky a ani nemovitosti, které nejsou kulturní památkou, ale jsou v památkové rezervaci, v památkové zóně nebo v ochranném pásmu nemovité kulturní památky, nemovité národní kulturní památky, památkové rezervace, nebo památkové zóny ve smyslu zákona č. 20/1987 Sb., o státní památkové péči, ve znění pozdějších předpisů (dále jen „zákon o státní památkové péči“). Stavba se bude nacházet na území s archeologickými nálezy, proto v souladu s § 22 odst. 2 a § 23 odst. 2 zákona o státní památkové péči je povinností stavebníka následující:

- Stavebník (investor) je ve smyslu § 22 odst. 2 zákona o státní památkové péči, povinen oznámit Archeologickému ústavu Akademie věd ČR, v.v.i. Praha (Letenská 4, 118 01 Praha) nebo Archeologickému ústavu Akademie věd ČR, v.v.i. Brno (Královopolská 147, 612 00 Brno) případně i oprávněné archeologické organizaci, svůj záměr a umožnit mu provedení záchranného archeologického výzkumu. K provedení tohoto výzkumu s ním oprávněná organizace uzavře písemnou dohodu o podmínkách archeologického výzkumu na nemovitosti. Nejpozději 10 pracovních dní předem stavebník (investor) písemně oznámí vybranému archeologickému pracovišti zahájení zemních a stavebních prací.
- Dojde-li k archeologickému nálezů mimo provádění archeologických výzkumů, musí být ve smyslu § 23 odst. 2 zákona o státní památkové péči učiněno oznámení Archeologickému ústavu nebo nejbližšímu muzeu nejpozději druhého dne po archeologickém nálezů buď přímo, nebo prostřednictvím obce, v jejímž územním obvodu k archeologickému nálezů došlo.

Seznam oprávněných archeologických organizací (pracovišť) viz [www.mkcr.cz](http://www.mkcr.cz).



otisk úředního razítka

Radek Mejstřík

oprávněná úřední osoba, referent odboru památkové péče

**Obdrží:**

Ing. Radim Doleček, Švermova č.p. 740, 552 03 Česká Skalice

**Na vědomí:**

Muzeum východních Čech v Hradci Králové, IČ: 00088382, Archeologické oddělení, ISDD: jxfuv52



Pomáhat a chránit

KRAJSKÉ ŘEDITELSTVÍ POLICIE KRÁLOVÉHRADECKÉHO KRAJE

Územní odbor  
Dopravní inspektorát

Č. j. KRPH-87449-2/ČJ-2018-050206

Hradec Králové 24. září 2018  
Počet stran: 2Ing. Radim Doleček  
Švermova 740  
552 03 Česká Skalice**Most ev. č. 32426-1 Radíkovice**

K č. j. IČ/43.2.2/15.1/2016/Do

Policie České republiky, Dopravní inspektorát Územního odboru Hradec Králové Krajského ředitelství policie Královéhradeckého kraje, posoudil s odkazem na ustanovení § 16 odst. 2 zákona č. 13/1997 Sb., o pozemních komunikacích, ve znění pozdějších předpisů; Vámi předloženou projektovou dokumentaci pro potřeby společného řízení a na podkladě Vaší žádosti vydává toto stanovisko k projektové dokumentaci stavby.

Podle předložené dokumentace se jedná o návrh stavby - kompletní rekonstrukce mostu ev. č. 32426-1 v Radíkovících.

Na podkladě skutečností uvedených v projektové dokumentaci **souhlasíme** s Vámi navrženým technickým řešením a **nemáme námitek** proti realizaci výše specifikované akce, neboť v předložené dokumentaci jsou doloženy všechny skutečnosti požadované zdejším Dopravním inspektorátem pro uskutečnění uvedeného stavebního záměru.

**Svoje souhlasné stanovisko podmiňujeme splněním níže uvedených podmínek:**

Vzhledem k tomu, že akcí bude dotčena bezpečnost a plynulost provozu na dotčených i přilehlých pozemních komunikacích, předloží zhotovitel či investor v dostatečném časovém předstihu (min. 1 měsíc před zahájením prací) příslušnému správnímu orgánu samostatnou zjednodušenou projektovou dokumentaci - návrh přechodné úpravy provozu na pozemních komunikacích (dopravní značení).

Tento návrh bude následně v rámci procesu stanovení přechodné úpravy provozu na pozemních komunikacích podle § 77 zákona č. 361/2000 Sb., o provozu na pozemních komunikacích a o změnách některých zákonů, v platném znění, projednán příslušným správním orgánem se zdejším dopravním inspektorátem a dále bude sloužit jako podklad pro vydání případného souhlasu zdejšího dopravního inspektorátu v rámci řízení o povolení zvláštního užívání vedeného

**1918**  
**100**  
**2018**  
SPOLEČNÉ STOLETÍ

Mrštíkova 541  
500 09 Hradec KrálovéTel.: 974 526 250  
Fax:  
Email:  
ID DS: urnai6d

www.policie.cz



příslušným silničním správním úřadem ve smyslu § 25 zákona č. 13/1997 Sb., o pozemních komunikacích, ve znění pozdějších předpisů.

V průběhu realizace stavby (min. 3 měsíce před závěrečnou kontrolní prohlídkou) předloží zhotovitel či investor příslušnému správnímu orgánu samostatnou zjednodušenou projektovou dokumentaci - návrh místní úpravy provozu na pozemních komunikacích (dopravní značení). Tento návrh bude následně v rámci procesu stanovení místní úpravy provozu na pozemních komunikacích podle § 77 Zákona č. 361/2000 Sb., o provozu na pozemních komunikacích a o změnách některých zákonů, v platném znění, projednán příslušným správním orgánem se zdejšími dopravními inspektorátem.

**S místní úpravou provozu navrhovanou v současné době předložené dokumentaci předběžně souhlasíme.** Případné vodorovné dopravní značení bude provedeno v normových rozměrech nástřikem barvy nebo bude užit materiál s delší životností (např. plast).

Návrh přechodné úpravy bude projednán v dostatečném předstihu před zahájením stavebních prací. Termín stavby bude nutné zkoordinovat s dalšími plánovanými rekonstrukcemi v okolí.

por. Ing. Zdeněk Veverka  
komisař  
974526257  
hk.di.komunikace@pcr.cz

# Česká republika – Hasičský záchranný sbor Královéhradeckého kraje

krajské ředitelství

Hradec Králové 3, nábreží U Přívozu 122/4, PSČ 500 03



HZSHX005K2X4

Ing. Radim Doleček  
Švermova 740  
552 03 Česká Skalice

Naše č. j.: HSHK- 4386-2/2018

Vyřizuje: por. Ing. Tereza Zahálková  
Telefon: 950530739  
E-mail: tereza.zahalkova@hkk.izscr.cz

Počet listů: 2  
Počet stran: 2  
Počet příloh: 1 svazek

Datum: 27.09.2018

## ZÁVAZNÉ STANOVISKO dotčeného orgánu na úseku požární ochrany

Název stavby:	Most ev. č. 32426-1 Radíkovice, v rozsahu: SO 101 Komunikace III/32426, SO 201 Most ev. č. 32426-1
Místo stavby:	pozemky p. č. 310/1, 350/1, 57/1, 59/1, 361/36, 319/21, 361/5, 361/40, st. p. č. 53, k. ú. Radíkovice
Stavebník:	Údržba silnic Královéhradeckého kraje a. s., Kutnohorská 59/23, 500 04 Hradec Králové
Předložená dokumentace:	PD k územnímu rozhodnutí a stavebnímu povolení, vypracoval: Ing. Ivan Šír, ČKAIT č. 0600809, datum: srpen 2018, č. zak.: O16042
Identifikace dokumentace:	Část souhrnné technické zprávy: kap. B. 2. 1. 6 – strana 8, 9, kap. B. 2. 6. 1 – strana 11, 12 + výkresová část 10xA4 (koordinační situační výkres), vypracoval: Ing. Ivan Šír, ČKAIT č. 0600809, datum: srpen 2018, č. zak.: O16042

Hasičský záchranný sbor Královéhradeckého kraje, jako příslušný orgán státního požárního dozoru podle § 26 odst. 2 písm. b) zákona č. 133/1985 Sb., o požární ochraně, ve znění pozdějších předpisů (dále jen „zákon o požární ochraně“), posoudil podle § 31 odst. 1 písm. b) zákona o požární ochraně v rozsahu výše citovaného dokumentu shora uvedenou dokumentaci podanou dne 7. září 2018.

K výše uvedenému dokumentu vydává podle § 31 odst. 3 zákona o požární ochraně a podle § 149 odst. 1 zákona č. 500/2004 Sb., správní řád, ve znění pozdějších předpisů,

## SOUHLASNÉ ZÁVAZNÉ STANOVISKO.

### Odůvodnění:

Hasičský záchranný sbor Královéhradeckého kraje, jako příslušný orgán státního požárního dozoru, obdržel dne 7. září 2018 žádost o vydání závazného stanoviska k dokumentaci stavby „Most ev. č. 32426-1 Radíkovice, v rozsahu: SO 101 Komunikace III/32426, SO 201 Most ev. č. 32426-1“ na pozemcích p. č. 310/1, 350/1, 57/1, 59/1, 361/36, 319/21, 361/5, 361/40, st. p. č. 53 v k. ú. Radíkovice. Závazné stanovisko je podle § 31 odst. 1 písm. b) zákona

o požární ochraně vydáváno na základě předložené dokumentace posouzené v rozsahu obdobného dokumentu, dostatečného pro posouzení požární bezpečnosti stavby.

Podkladem pro vydání závazného stanoviska Hasičského záchranného sboru Královéhradeckého kraje byla:

Část souhrnné technické zprávy: kap. B. 2. 1. 6 – strana 8, 9, kap. B. 2. 6. 1 – strana 11, 12 + výkresová část 10xA4 (koordinační situační výkres), vypracoval: Ing. Ivan Šír, ČKAIT č. 0600809, datum: srpen 2018, č. zak.: O16042 (dále jen „dokument“).

Posouzením tohoto dokumentu dospěl Hasičský záchranný sbor Královéhradeckého kraje k závěru, že tento dokument je dostatečným podkladem pro posouzení požární bezpečnosti předmětné stavby. Z obsahu dokumentu vyplývá, že jsou splněny požadavky požární bezpečnosti staveb kladené vyhláškou č. 23/2008 Sb., o technických podmínkách požární ochrany staveb, ve znění vyhlášky č. 268/2011 Sb.


Vzhledem k výše uvedenému bylo ve věci vydáno souhlasné závazné stanovisko.

#### **Poznámka:**

Ověřen byl výše uvedený dokument.

K případným změnám proti posouzenému dokumentu je třeba vyžádat si nové závazné stanovisko dotčeného orgánu na úseku požární ochrany.

Část dokumentace obsahující výše uvedený dokument si v souladu s § 46 odst. 3 vyhlášky č. 246/2001 Sb., o stanovení podmínek požární bezpečnosti a výkonu státního požárního dozoru (vyhláška o požární prevenci), ve znění vyhlášky č. 221/2014 Sb., trvale ponecháváme.



*Zahálková*

por. Ing. Tereza Zahálková  
komisař – stavební prevence  
oprávněná osoba za HZS  
Královéhradeckého kraje

#### **Přílohy**

Ověřený dokument



# Krajská hygienická stanice Královéhradeckého kraje

## se sídlem v Hradci Králové

---

Sp. zn.: S-KHSHK 27182/2018/2  
Č. j.: KHSHK 27478/2018/HOK.HK/No  
Vyřizuje: Ing. Blanka Nosková  
Tel.: 495 058 419  
E-mail: blanka.noskova@khshk.cz

Doručovací adresa:  
Ing. Radim Doleček  
Švermova 740  
Česká Skalice  
552 03

V Hradci Králové dne 11. září 2018

### **Závazné stanovisko k dokumentaci pro umístění stavby a k projektové dokumentaci stavby „Most ev. č. 32426-1 Radíkovice“ v katastrálním území Radíkovice**

Krajská hygienická stanice Královéhradeckého kraje se sídlem v Hradci Králové (dále jen „KHS“), jako příslušný dotčený správní úřad podle § 82 odst. 1 a 2 písm. i) ve spojení s § 77 odst. 1 zákona č. 258/2000 Sb., o ochraně veřejného zdraví a o změně některých souvisejících zákonů, ve znění pozdějších předpisů (dále jen „zákon o ochraně veřejného zdraví“), a § 4 odst. 2 písm. a) zákona č. 183/2006 Sb., o územním plánování a stavebním řádu, ve znění pozdějších předpisů, posoudila v souladu s § 30 zákona o ochraně veřejného zdraví, žádost stavebníka Královéhradeckého kraje, Pivovarské náměstí 1245, 500 03 Hradec Králové, IČO 70889546 prostřednictvím společnosti ÚDRŽBA SILNIC Královéhradeckého kraje a.s., se sídlem Kutnohorská 59, 500 04 Hradec Králové, IČO 27502988 zastoupená panem Ing. Ivanem Šírem, projektování staveb CZ s.r.o., se sídlem Haškova 1714/3, 500 02 Hradec Králové, IČO 25962914 o vydání závazného stanoviska k dokumentaci pro umístění stavby a k projektové dokumentaci.

Po zhodnocení souladu předložené dokumentace pro umístění stavby a projektové dokumentace s požadavky předpisů v oblasti ochrany veřejného zdraví vydává KHS ve smyslu § 149 odst. 1 zákona č. 500/2004 Sb., správní řád, ve znění pozdějších předpisů, toto závazné stanovisko:

**S dokumentací pro umístění stavby a s projektovou dokumentací stavby „Most ev. č. 32426-1 Radíkovice“ v katastrálním území Radíkovice**

**s e s o u h l a s í .**

### **Odůvodnění**

Dne 7. 9. 2018 obdržela KHS žádost stavebníka Královéhradeckého kraje, Pivovarské náměstí 1245, 500 03 Hradec Králové, IČO 70889546 prostřednictvím společnosti ÚDRŽBA SILNIC Královéhradeckého kraje a.s., se sídlem Kutnohorská 59, 500 04 Hradec Králové, IČO 27502988 zastoupená panem Ing. Ivanem Šírem, projektování staveb CZ s.r.o., se sídlem Haškova 1714/3, 500 02 Hradec Králové, IČO 25962914, o vydání závazného stanoviska k umístění stavby a k projektové dokumentaci stavby „Most ev. č. 32426-1 Radíkovice“ na pozemcích p. č. 310/1, 350/1, 57/1, 59/1, 361/36, 319/21, 361/5, 361/40 st. 53 v katastrálním území Radíkovice.

Předložená projektová dokumentace pro územní a stavební řízení (zakázkové číslo 016042) vypracovaná v srpnu 2018 projekční kanceláří Ing. Ivan Šír, projektování staveb CZ s.r.o., Haškova 1714/3, 500 02 Hradec Králové, IČO 25962914 řeší návrh úpravu stávajícího nevyhovujícího mostu ev. č. 32426-1 a stavební úpravy komunikace III/32426 v předpolích mostu. Mostní objekt SO 201 bude řešen jako železobetonová rámová konstrukce s rovnoběžnými zavěšenými křídly. Nově jsou navrženy uliční vpusti svedené odpadním potrubím v místě mostu do koryta vodního toku Radostovského potoka.




Stávající silnice III/32426 v předpolích mostu bude v rozsahu stavby rekonstruována, dojde k výměně konstrukčních vrstev komunikace o šířce jízdních pruhů 2 x 2,75 m v celkové délce 68 m, k zajištění jejího řádného odvodnění a k doplnění jejích součástí a příslušenství.

Stávající kabel veřejného osvětlení bude přeložen.

Rekonstrukce mostu bude probíhat za úplného uzavření provozu na převáděné komunikaci č. III/32426, s převedením dopravy na objízdnou trasu. Pro pěší provoz bude zřízena provizorní lávka.

Vzhledem k tomu, že předložené podklady nejsou v rozporu s právními předpisy v oblasti ochrany veřejného zdraví, bylo vydáno kladné závazné stanovisko.

**Krajská hygienická stanice  
Královéhradeckého kraje**  
se sídlem v Hradci Králové  
Habrmanova 19  
501 01 Hradec Králové  
3-



**Ing. Blanka Nosková**

odborný rada  
oddělení hygieny obecné a komunální  
pracoviště Hradec Králové

Příloha: - projektová dokumentace pro společné řízení (08/2018) – vráceno žadateli prostřednictvím provozovatele poštovních služeb



98294/2018/KHK



KUKHK-27227/ZP/2018

**Krajský úřad Královéhradeckého kraje**

váš dopis zn.: IČ/43.2.2./18.1.2/2016/Do  
ze dne: 06.09.2018  
naše značka (č. j.): KUKHK-27227/ZP/2018

Vážený pan  
Ing. Radim Doleček  
Švermova 740  
552 03 Česká Skalice

vyřizuje: Ing. Kateřina Marková  
odbor | oddělení: životního prostředí  
a zemědělství / zemědělství  
linka : 457  
e-mail: kmarkova@kr-kralovehradecky.cz

datum: 02.10.2018

počet listů: 1  
počet příloh: 0 / listů: 0  
počet svazků: 1  
Sp. znak: 52.2 sk. režim: V5

**Stanovisko k územnímu a stavebnímu řízení pro stavbu: „Most ev.č. 32426-1 Radíkovice“**

Krajský úřad Královéhradeckého kraje, odbor životního prostředí a zemědělství, Pivovarské náměstí 1245, 500 03 Hradec Králové (dále jen krajský úřad) obdržel dne 07.09.2018 žádost pana Ing. Radima Dolečka, IČO: 866 75 800, Švermova 740, 552 03 Česká Skalice, zastupujícího na základě plné moci investora: Královéhradecký kraj, IČO: 708 89 546, Pivovarské náměstí 1245, 500 03 Hradec Králové o stanovisko k územnímu a stavebnímu řízení pro stavbu: „Most ev.č. 32426-1 Radíkovice“. Účelem stavby je úprava stávajícího nevyhovujícího stavebně-technického stavu mostu ev.č. 32426-1 a stavební úprava komunikace v předpolích mostu. K žádosti je přiložena dokumentace zakázkové číslo: 016042, datum: 08 2018.

**Krajský úřad vydává dle § 4 zákona č. 183/2006 Sb., o územním plánování a stavebním řádu, ve znění pozdějších předpisů ve smyslu kompetencí daných příslušnými zvláštními právními předpisy následující stanovisko k územnímu a stavebnímu řízení:**

***I. Ochrana přírody a krajiny***

vyřizuje: Ing. Ivana Bartošová, Ph.D. / 173

Krajský úřad jako věcně i místně příslušný orgán ochrany přírody dle ust. § 77a zákona č. 114/1992 Sb., o ochraně přírody a krajiny, ve znění pozdějších předpisů, **nemá námitky** ke stavbě „Most ev. č. 32426-1 Radíkovice“. Realizací stavby nedojde k dotčení územního systému ekologické stability regionální a nadregionální úrovně, dále nebudou dotčena zvláště chráněná území (přírodní památky a přírodní rezervace) a jejich ochranná pásma, ani lokality soustavy NATURA 2000 (evropsky významné lokality a ptačí oblasti).

*II. Posuzování vlivů na životní prostředí*

vyřizuje: Ing. Marek Šnajdr / 141

Předmětem záměru je rekonstrukce stávajícího mostu ev.č. 32426-1 a stavební úprava komunikace v předpolích mostu. Mostní objekt SO 201 bude řešen jako most o jednom mostním otvoru obdélníkového tvaru. Stávající silnice III/32426 v předpolích mostu bude v rozsahu stavby rekonstruována. Dojde k výměně konstrukčních vrstev komunikace, k zajištění jejího řádného odvodnění a k doplnění jejích součástí a příslušenství.

Krajský úřad jako příslušný orgán ve smyslu ust. § 22 zákona č. 100/2001 Sb., o posuzování vlivů na životní prostředí a o změně některých souvisejících zákonů (zákon o posuzování vlivů na životní prostředí), ve znění pozdějších předpisů (dále jen „zákon EIA“), vykonávající státní správu v oblasti posuzování vlivů na životní prostředí, v kontextu výše uvedeného sděluje, že záměr „Most ev.č. 32426-1 Radíkovice“ nenaplnuje svým charakterem a rozsahem ustanovení § 4 zákona EIA, a proto nepodléhá posuzování vlivů na životní prostředí.

*III. Technická ochrana životního prostředí – ovzduší*

vyřizuje: Ing. Eva Jarošová / 292

Krajský úřad podle zákona č. 201/2012 Sb., o ochraně ovzduší, ve znění pozdějších předpisů, sděluje, že zájmy chráněné cit. zákonem nebudou realizací záměru dotčeny.

*IV. Tech. ochrana životního prostředí – odpady*

vyřizuje: Dr. Ing. Richard Veselý / 184

Krajský úřad podle zákona č. 185/2001 Sb., o odpadech a o změně některých dalších zákonů, ve znění pozdějších předpisů, sděluje, že zájmy chráněné cit. zákonem nebudou realizací záměru dotčeny.

1 Krajský úřad  
Královéhradeckého kraje  
odbor životního prostředí  
a zemědělství



RNDr. Miroslav Krejzlík  
vedoucí odboru  
životního prostředí a zemědělství

Příloha: dokumentace





91702/2018/KHK



KUKHK-27167/ZP/2018

Krajský úřad Královéhradeckého kraje

VÁŠ DOPIS ZN.: IČ/43.2.2/18.1.1/2016/Do  
ZE DNE: 06.09.2018  
NAŠE ZNAČKA (č. j.): KUKHK-27167/ZP/2018

VYŘIZUJE: RNDr. Tomáš Nosek  
ODBOR | ODDĚLENÍ: životního prostředí a zemědělství  
ochrany přírody a krajiny  
LINKA | MOBIL: 495 817 566  
E-MAIL: tnosek@kr-kralovehradecky.cz

Vážený pan  
Ing. Radim Doleček  
Projektování staveb, inženýrská činnost  
Švermova 740  
552 03 ČESKÁ SKALICE  
IČO: 866 75 800

DATUM: 07.09.2018

Počet listů: 1  
Počet příloh: 0 / listů: 0  
Počet svazků: 1  
Sp. znak, sk. režim: 246.5, A/5

**Záměr „Most ev.č. 32426-1 Radíkovice“ - stanovisko orgánu ochrany přírody ve smyslu § 45i zákona číslo 114/1992 Sb., o ochraně přírody a krajiny, ve znění pozdějších předpisů (dále jen „zákon“)**

Krajský úřad Královéhradeckého kraje, odbor životního prostředí a zemědělství (dále jen „krajský úřad“), obdržel dne 07. 09. 2018 žádost Ing. Radima Dolečka - Projektování staveb, inženýrská činnost, Švermova 740, 552 03 Česká Skalice, IČO: 866 75 800 (dále jen „žadatel“), o stanovisko k záměru „Most ev.č. 32426-1 Radíkovice“ ve smyslu § 45i odst. 1 zákona, tj. v daném případě o stanovisko, zda cit. záměr může samostatně nebo ve spojení s jinými významně ovlivnit území evropsky významné lokality nebo ptačí oblasti.

Předmětem záměru je v rozsahu žadatelem předložené projektové dokumentace stupně DUR + DSP s názvem „Most ev.č. 32426-1 Radíkovice“, zakázkové číslo 016042, zpracované v 08/2018 spol. Projektování dopravních staveb CZ s.r.o., Haškova 1714/3, 500 02 Hradec Králové, IČO: 259 62 914, úprava stávajícího nevyhovujícího stavebně-technického stavu mostu ev.č. 32426-1 a stavební úprava komunikace v předpolích mostu. Záměrem stavby objektu mostu a komunikace je provedení takových stavebních úprav, které zajistí jejich stavebně-technický stav a dopravně bezpečnostní řešení odpovídající charakteru komunikace a aktuální i výhledové intenzitě dopravy.

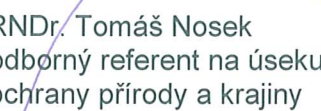
Záměr bude realizován v rozsahu výše citované projektové dokumentace v k.ú. Radíkovice na pozemcích p.č. 310/1, 350/1, 57/1, 59/1, 361/36, 319/21, 361/5, 361/40 a st 53.

Krajský úřad, jako orgán ochrany přírody příslušný podle ust. § 77a odst. 4 písm. n) zákona, po posouzení výše uvedeného záměru, vydává v souladu s ust. § 45i odst. 1 toto stanovisko: **Záměr „Most ev.č. 32426-1 Radíkovice“ nemůže mít významný vliv na evropsky významné lokality uvedené v nařízení vlády č. 318/2013 Sb., o stanovení národního seznamu evropsky významných lokalit, ve znění pozdějších předpisů, nebo vyhlášené ptačí oblasti ve smyslu zákona, neboť leží mimo území evropsky významných lokalit a ptačích oblastí.**



Pro úplnost krajský úřad sděluje, že výše uvedeným záměrem nejsou dotčena zvláště chráněná území v působnosti krajského úřadu, ani jejich ochranná pásma.

Krajský úřad  
Královéhradeckého kraje  
odbor životního prostředí a zemědělství  
odd. ochrany přírody a krajiny



z p. RNDr. Tomáš Nosek  
odborný referent na úseku  
ochrany přírody a krajiny

**Příloha:**

projektová dokumentace dle textu



94081/2018/KHK



KUKHK-27697/DS/2018

Krajský úřad Královéhradeckého kraje

VÁŠ DOPIS ZN.:  
ZE DNE: 7. 9. 2018  
NAŠE ZNAČKA (č. j.): KUKHK-27697/DS/2018(TI)

**DLE ROZDĚLOVNÍKU**

VYŘIZUJE: Ing. Michaela Teichmanová  
ODBOR | ODDĚLENÍ: odbor dopravy a silničního hospodářství  
oddělení silničního hospodářství

LINKA | MOBIL: 650  
E-MAIL: mteichmanova@kr-kralovehradecky.cz

DATUM: 17. 9. 2018

Počet listů: 2  
Počet příloh: 0 / listů: 0  
Počet svazků: 0  
Sp. znak, sk. režim: 280.13.5.1. S/5

### **ZÁVAZNÉ STANOVISKO**

**podle § 40 odst. 3 písm. f) zákona č. 13/1997 Sb., o pozemních komunikacích, ve znění  
pozdějších předpisů**

Krajský úřad Královéhradeckého kraje, odbor dopravy a silničního hospodářství jako příslušný správní úřad k uplatnění závazného stanoviska v územním řízení z hlediska řešení silnic II. a III. třídy podle § 40 odst. 3 písm. f) zákona č. 13/1997 Sb., o pozemních komunikacích, ve znění pozdějších předpisů, ve smyslu § 4 odst. 2 písm. a) ve spojení s § 86 odst. 2 písm. b) zákona č. 183/2006 Sb., o územním plánování a stavebním řádu, ve znění pozdějších předpisů posoudil jako dotčený orgán žádost společnosti ÚDRŽBA SILNIC Královéhradeckého kraje a. s., IČO: 27502988, Kutnohorská 59, 500 04 Hradec Králové, zastoupená Ing. Radimem Dolečkem, nar. 16. 12. 1977, Švermova 740, 552 03 Česká Skalice ze dne 7. 9. 2018 o vydání závazného stanoviska ke společnému územnímu a stavebnímu řízení na stavbu „Most ev. č. 32426-1 Radíkovice“ a v souladu s § 149 odst. 1 zákona č. 500/2004 Sb., správní řád, ve znění pozdějších předpisů (dále jen správní řád) vydává toto závazné stanovisko:

**s vydáním územního rozhodnutí na stavbu „Most ev. č. 32426-1 Radíkovice“, SO 101  
Komunikace III/32426, SO 201 Most ev. č. 32426-1 se souhlasí.**

#### **Odůvodnění:**

Dne 7. 9. 2018 obdržel Krajský úřad Královéhradeckého kraje, odbor dopravy a silničního hospodářství žádost o vydání závazného stanoviska ke společnému územnímu a stavebnímu řízení na stavbu pod názvem: „Most ev. č. 32426-1 Radíkovice“.

Krajský úřad Královéhradeckého kraje, odbor dopravy a silničního hospodářství je podle § 40 odst. 3 písm. f) zákona č. 13/1997 Sb., o pozemních komunikacích, ve znění pozdějších předpisů příslušný správní úřad k uplatnění závazného stanoviska v územním řízení z hlediska řešení silnic II. a III. třídy. Z tohoto důvodu se toto závazné stanovisko týká stavebních objektů SO 101 Komunikace III/32426, SO 201 Most ev. č. 32426-1, a to pouze z hlediska umístění stavby.

Dle předložené dokumentace je předmětem stavby změna stavby stávajícího mostního objektu ev. č. 32426-1 včetně navazujících úseků komunikace III/32426.

SO 101 Komunikace III/32426:

Objekt řeší stavební úpravy konstrukce vozovky v předpolích mostu. Dojde k výměně konstrukčních vrstev komunikace, k zajištění jejího řádného odvodnění a k doplnění jejích součástí a příslušenství. Celková délka úpravy silnice bude 68 m.

SO 201 Most ev. č. 32426-1:

Mostní objekt bude řešen jako most o jednom mostním otvoru obdélníkového tvaru. Vodní tok bude v mostním otvoru veden ve zpevněném korytě s lavičkami podél obou opěr. Mostní objekt bude řešen jako železobetonová rámová konstrukce s rovnoběžnými zavěšenými křídly. Mostní římsy budou provedeny jako železobetonové, vpravo s rozšířením na železobetonový chodník. Římsy budou osazeny ocelovým mostním zábradlím. Nově jsou navrženy uliční vpusti, které budou odpadním potrubím svedeny v místě mostu zpět do koryta vodního toku.

Dle průvodní zprávy a souhrnné technické zprávy byla dokumentace vypracována dle platných zákonů, vyhlášek, předpisů, norem a vzorových listů.

Vzhledem k tomu, že nebyly zjištěny rozpory s požadavky platných právních předpisů v oblasti silničního hospodářství, bylo vydáno souhlasné závazné stanovisko.

#### **Poučení:**

Závazné stanovisko je úkon učiněný správním orgánem na základě zákona, který není samostatným rozhodnutím ve správním řízení a jehož obsah je závazný pro výrokovou část rozhodnutí správního orgánu (§ 149 odst. 1 správního řádu). Proti tomuto závaznému stanovisku se nelze samostatně odvolat. Jeho obsah lze napadnout v rámci odvolání proti rozhodnutí příslušného stavebního úřadu ve věci. Nezákonné závazné stanovisko lze zrušit nebo změnit v přezkumném řízení, k němuž je příslušné ministerstvo dopravy (§ 149 odst. 5 správního řádu).

Krajský úřad  
Královéhradeckého kraje  
odbor dopravy a silničního  
hospodářství

  
Z p. Ing. Michaela Teichmanová  
referent oddělení silničního hospodářství

#### **Obdrží:**

Ing. Radim Doleček, Švermova 740, 552 03 Česká Skalice



99703/2017/KHK



KUKHK-29864/DS/2017

Krajský úřad Královéhradeckého kraje

VÁŠ DOPIS ZN.:  
ZE DNE: 23.08.2017  
NAŠE ZNAČKA (č. j.): 99703/2017/KHK

VYŘIZUJE: Ing. Judita Soušková, Ph.D.  
ODBOR | ODDĚLENÍ: Odbor dopravy | Oddělení dopravní obslužnosti  
LINKA | MOBIL: 495 817 655  
E-MAIL: jsouskova@kr-kralovehradecky.cz

Vážený pan  
Ing. Radim Doleček  
radim.dolecek@seznam.cz  
Projektování staveb,  
inženýrská činnost  
Švermova 740  
552 03 Česká skalice

DATUM: 21. 09. 2017

Počet listů: 1  
Počet příloh: 0 / listů: 0  
Počet svazků: 0  
Sp. znak, sk. Režim:

**Věc: Vyjádření k projektové dokumentaci stavby „Most ev. č. 32426-1 Radíkovice“**

Na základě Vaší žádosti zasíláme vyjádření k projektové dokumentaci stavby „Most ev. č. 32426-1 Radíkovice“.

Dotčené autobusové linky:

610 040 dopravce ARRIVA VÝCHODNÍ ČECHY a.s.,  
610 240 dopravce AP Tour – dopravní spol. s r.o.

Objízdna trasa linek č. 610 040 a 610 240:

Hradec Králové - ... - Těchlovice - Radíkovice - místní účelová komunikace - Libčany - III/32329 - Želí - III/32329 - Radostov - místní účelová komunikace - Radíkovice - Hrádek - ... - Nový Bydžov

Během uzavírky nebude obsluhována zastávka Radíkovice (náhradní zastávka Radíkovice,ZD).

Po dobu uzavírky bude na dotčených linkách vydán objížďkový jízdní řád.

V případě zkrácení nebo prodloužení stanoveného termínu uzavírky, dle vydaného rozhodnutí, je zhotovitel povinen informovat dopravce v co nejkratším možném termínu, nejméně 5 pracovních dní před danou situací, tj. v případě prodloužení uzavírky 5 pracovních dní před původně schváleným koncem uzavírky, při zkrácení uzavírky 5 dní před nově plánovaným termínem ukončení uzavírky.

S uzavírkou **souhlasíme**.

Dáváme Vám na vědomí a jsme s pozdravem

Ing. Judita Soušková, Ph.D.  
dopravní specialista - technolog veřejné dopravy

Pivovarské náměstí 1245 | 500 03 | Hradec Králové  
tel.: 495 817 111 | fax: 495 817 336  
e-mail: posta@kr-kralovehradecky.cz  
www.kr-kralovehradecky.cz

**Vstřícný, rychlý a profesionální úřad  
– spokojený občan.**



**Ministerstvo obrany ČR**  
**Sekce nakládání s majetkem**  
**odbor ochrany územních zájmů**  
Tychonova 1, Praha 6, PSČ 160 01, datová schránka hjyaavk

---

Sp.zn. 8442/73350/2018-1150-OÚZ-PCE

Pardubice 9. října 2018  
Výtisk č. 1  
Počet listů: 1

INGPROservis, Ing. Radim Doleček  
Švermova 740

552 03 Česká Skalice

**Závazné stanovisko pro územní řízení, stavební řízení**  
**Most ev.č. 32426-1 – změna dokončené stavby, k.ú. Radíkovice**  
K čj. IČ/43.2.2/11.1.1/2016/Do

**Ministerstvo obrany ČR**, Sekce nakládání s majetkem, odbor ochrany územních zájmů, oddělení ochrany územních zájmů Pardubice v souladu se zmocněním v § 175 odst. 1 zákona č. 183/2006 Sb., o územním plánování a stavebním řádu (stavební zákon), ve znění pozdějších předpisů (dále jen „stavební zákon“), jako věcně a místně příslušné ve smyslu zákona č. 222/1999 Sb., o zajišťování obrany České republiky, ve znění pozdějších předpisů (dále jen „zákon o zajišťování obrany ČR“), na teritoriu okresů České Budějovice, Český Krumlov, Havlíčkův Brod, Hradec Králové, Chrudim, Jablonec nad Nisou, Jičín, Jihlava, Jindřichův Hradec, Kolín, Kutná Hora, Liberec, Náchod, Pardubice, Pelhřimov, Rychnov nad Kněžnou, Semily, Svitavy, Tábor, Trutnov, Ústí nad Orlicí, Žďár nad Sázavou, a v souladu s Rozkazem ministra obrany č. 39/2011 - Zabezpečení výkonu působnosti MO ve věcech územního plánování a stavebního řádu, v platném znění, **vydává** ve smyslu § 4 odst. 2 písm. a) stavebního zákona pro potřeby vedeného řízení

**souhlasné závazné stanovisko**

**k záměru tak, jak byl doložen v písemné a grafické dokumentaci.**

Odůvodnění:

Ministerstvo obrany ČR v souladu se zmocněním v § 175 odst. 1 stavebního zákona, dle § 161 téhož zákona a zákona o zajišťování obrany ČR provedlo po obdržení vaší žádosti o vydání závazného stanoviska dotčeného orgánu vyhodnocení předloženého záměru, prověřilo evidenci technické infrastruktury v jeho vlastnictví. Ministerstvo obrany ČR neeviduje inženýrské sítě a podzemní telekomunikační vedení, které by byly s daným stavebním záměrem v kolizi.

Daný stavební záměr je lokalizován v územích vymezených Ministerstvem obrany ČR v souladu s § 175 stavebního zákona u stavebních úřadů. Tato vymezená území Ministerstva obrany ČR jsou shodná s údaji o území poskytovanými Ministerstvem obrany ČR pro ÚAP a jejich součástí jsou podrobné specifikace podmínek ve vymezeném území Ministerstva obrany ČR a zákonná určení. Po odborném vyhodnocení záměru Ministerstvo obrany ČR konstatuje, že předložený stavební

záměr není v rozporu se zájmy Ministerstva obrany ČR a nekoliduje s ochranou zájmů Ministerstva obrany ČR (viz ÚAP - jev 102a, 119).

Realizace stavebního záměru provedená v souladu s předloženou projektovou dokumentací neohrozí naplnění veřejného zájmu na zajištění obrany a bezpečnosti státu.

**Toto závazné stanovisko nenahrazuje stanovisko účastníka řízení, nebo sjednání smluvního vztahu, Agentury hospodaření s nemovitým majetkem, ředitele Odboru správy nemovitého majetku v případech, kdy je Ministerstvo obrany ČR účastníkem územního a stavebního řízení ve smyslu stavebního zákona jako vlastník nemovitosti (pozemků, stavby, případně jiného věcného práva) dotčených stavebním záměrem nebo vlastník nemovitostí sousedících (§ 52, § 85 a § 109 stavebního zákona). V případě podání žádosti o vydání stanoviska účastníka řízení nebo sjednání smluvního vztahu samostatně kontaktujte Agenturu hospodaření s nemovitým majetkem Ministerstva obrany ČR v souladu se zápisem na listu vlastnictví.**

**Toto závazné stanovisko Ministerstva obrany ČR je platné 2 roky a musí být vyžádáno znovu, nebude-li během této doby stavba zahájena nebo dojde-li ke změnám v umístění, výšce nebo rozsahu stavby.**

Kontaktní osoba: Ing. Eliška Machová, tel: 973 245 682, fax. 973 245 628



Ing. Eliška Machová  
rada

oddělení ochrany územních zájmů Pardubice

V další korespondenci, týkající se výše uvedené věci, uvádějte odkaz na sp.zn. 8442/73350/2018-1150-OÚZ-PCE tohoto závazného stanoviska Ministerstva obrany ČR.

Adresa pro doručování:

Ministerstvo obrany ČR,  
Sekce nakládání s majetkem,  
odbor ochrany územních zájmů,  
oddělení ochrany územních zájmů Pardubice  
Teplého 1899, 530 02 Pardubice

**IČO: 60162694**

**Agentura logistiky**  
**Regionální středisko vojenské dopravy Hradec Králové**

Velké náměstí 33, Hradec Králové, PSČ 500 01, datová schránka hjyaavk

Čj. MO 244485/2018-5512HK

Hradec Králové 4. září 2018

Výtisk číslo: 1

Počet listů: 1

Přílohy: 1/1sl.

INGPROservis – Ing. Radim Doleček  
Švermova 740  
552 03 Česká Skalice

**Most ev.č. 32426-1 Radíkovice, okres Hradec Králové**  
K čj. IČ/43.2.2/11.2.1/2016/Do

Ve smyslu zákona § 16 a § 175 zákona č. 183/2006 Sb. o územním plánování a stavebním řádu (stavební zákon) a zákon č. 222/1999 Sb., o zajišťování obrany České republiky v platných zněních a v souladu s resortními předpisy na základě Rozkazu ministra obrany č. 39/2011 Věstníku MO čl. 2, odst. 2, písm. d), zákon č. 13/1997 Sb. o pozemních komunikacích, Usnesení vlády ČR ze dne 8. března 2017 č. 180 o Plánu operační přípravy státního území ČR na léta 2017 až 2020, Zabezpečení výkonu působnosti MO ve věcech územního plánování a stavebního řádu, v platném znění vydávám

**odborné souhlasné stanovisko**

k realizaci akce tak, jak byla doložena v písemné a grafické dokumentaci.

Na základě Vaší žádosti k projektové dokumentaci Most ev.č. 32426-1 Radíkovice z hlediska zájmů orgánů vojenské dopravy nemám k uvedeně akci žádné připomínky a s navrhovaným řešením souhlasím.

Dané stanovisko je vydáno na základě RMO č. 39/2011, Zákon o pozemních komunikacích č.13/1997 sb., část 1-3, Vyhláška č. 104/1997 MDaS, kterou se provádí Zákon o pozemních komunikacích část 5, Česká technická norma ČSN 73 6101 Projektování silnic a dálnic, Česká technická norma ČSN 73 6201 Projektování mostních objektů, Česká technická norma ČSN EN 1991-2 (73 6203) Zatížení konstrukcí – zatížení mostů dopravou, Nařízení vlády ČR č. 139 z 19. 4. 2017 o plánování obrany státu, Usnesení vlády ČR č. 180 z 8. 3. 2017 o Plánu operační přípravy státního území ČR na léta 2017 – 2020, Plán operační přípravy ČR na léta 2017 – 2020 a Vojenský předpis ŽEN 2 – 16 Vojenské silnice a cesty a je nedílnou součástí souhrnného stanoviska MO zastoupené Sekcí nakládání s majetkem MO – Oddělení ochrany územních zájmů Pardubice.

Kontaktní osoba: Kateřina Obermajerová, tel. 973 251 519

major Ing. Pavel Vrba  
náčelník





# ÚŘAD PRO CIVILNÍ LETECTVÍ

Doleček Radim Ing., Projektování  
staveb, inženýrská činnost,  
INGPROservis  
Švermova 740  
552 03 Česká Skalice

Č.j.: 011003-19-701

Vaše č.j.: IČ/43.2.2/21.2.1./  
2016/Do

Vyřizuje: Plachý Zdeněk

Tel.:

Email: plachy@caa.cz

01.10.2019

Úřad pro civilní letectví jako věcně a místně příslušný orgán podle ustanovení § 89 odst. 2 písm. e) zákona č. 49/1997 Sb., o civilním letectví a o změně a doplnění zákona č. 455/1991 Sb., o živnostenském podnikání (živnostenský zákon), ve znění pozdějších předpisů, (dále jen zákon o civilním letectví), na základě žádosti č.j. IČ/43.2.2/21.2.1./2016/Do ze dne 24.09.2019 žadatele Doleček Radim Ing., Projektování staveb, inženýrská činnost, INGPROservis, IČ , se sídlem Švermova 740, 552 03 Česká Skalice, vydává dle § 41 (umístění staveb a zařízení mimo OP) a § 95 zákona o civilním letectví a § 149 odst. 1 zákona č. 500/2004 Sb., správní řád, ve znění pozdějších předpisů, následující závazné stanovisko k akci

## Most ev.č. 32426-1 Radíkovice

Předmětnou stavbou nejsou dotčeny zájmy civilního letectví a ÚCL nemá námitek proti její realizaci. Realizace předmětné akce se povoluje za předpokladu dodržení projektové dokumentace (situování, výška, rozsah atd.). Stanovisko je platné i pro další stupně projektu i pro další řízení. Žadatel je oprávněn pořizovat kopie tohoto stanoviska za účelem jeho dalšího šíření dotčeným subjektům v rámci správní ekonomie, tak aby se zamezilo duplicitnímu projednávání. Stanovisko je konečné a platné dva roky.

## Odůvodnění

Odůvodnění není potřeba, jestliže bylo správním orgánem žadateli v plném rozsahu vyhověno.

ÚŘAD PRO CIVILNÍ LETECTVÍ  
ČESKÁ REPUBLIKA  
K letišti 1149/23  
160 08 Praha 6  
"otisk úředního razítka"  
-26-

Ing. Petr Hokův  
Vedoucí oddělení letišť

Příloha: PD

Na vědomí:



TELEFON 495 088 111  
E-MAIL labe@pla.cz  
IČO 70890005  
DIČ CZ70890005  
IDDS dbyt8g2  
Obchodní rejstřík vedený u KS v Hradci Králové,  
oddíl A, vložka 9473

INGPROservis  
Ing. Radim Doleček  
Švermova 740  
552 03 Česká Skalice

VÁŠ DOPIS ZNAČKY / ZE DNE

ČÍSLO JEDNACÍ  
PVZ/18/36361/Hv/0

VYŘIZUJE/LINKA  
Ing. Vojtěch Havrda/657

HRADEC KRÁLOVÉ  
19.2.2019

## Most ev.č. 32426-1 Radíkovice

Obdrželi jsme Vaši žádost o stanovisko k dokumentaci pro výše uvedenou akci. Předloženou dokumentaci vypracovala firma Projektování dopravních staveb CZ s.r.o. ve stupni pro územní a stavební řízení z 08/2018. Podle předložené dokumentace jde o rekonstrukci mostního objektu přes vodní tok Radostovský potok v ř. km 4,235 v k.ú. Radíkovice. Mostní objekt převádí přes koryto vodního toku silnici III/32426. Součástí akce dále bude úprava vedení veřejného osvětlení a umístění provizorního chodníku a lávky pro pěší.

Prováděnými pracemi dojde k celkové demolici stávajícího mostu. Dále bude provedena nová rámová železobetonová konstrukce se založením na plošných základových pasech, výstavba rovnoběžných křídel, říms se zábradlím, provedení nových vozovkových vrstev a úpravy pod mostem a v jeho blízkosti. Pravá římsa bude rozšířena pro účely plánovaného veřejného chodníku. Odvodnění mostu je zajištěno pomocí spádu do oblasti předmostí a následně do vodního toku. Oblasti upravované komunikace v blízkosti mostu budou odvodněny pomocí stávajících a doplněných uličních vpustí do kanalizace zaústěné do vodního toku. Množství odváděných dešťových vod se nemění.

Při výstavbě dojde ke styku s vodním tokem Radostovský potok (IDVT 10185539), který je ve správě našeho podniku. V rámci stavby dojde ke zvětšení průtočného profilu mostu na cca 5 m x 2,4 m. Dle předložených podkladů takto navržený most provede stoletý povodňový průtok s rezervou 0,5 m. Opevnění koryta toku pod mostem a v jeho těsné blízkosti je navrženo pomocí lomového kamene do betonu. Pod mostem bude opevnění zahrnovat přístupové schodiště. Sklon svahů je navržen v poměru 1 : 1,5. Předmětná úprava bude zakončena na každé straně stabilizačním prahem. Navázání na stávající neupravené koryto toku je navrženo pomocí těžkého kamenného záhozu. Při výstavbě nedojde ke styku s pozemky, které jsou ve vlastnictví státu s právem hospodaření pro Povodí Labe, státní podnik.

Investorem akce bude: SÚS Královéhradeckého kraje a.s., Kutnohorská 59, 500 04 Hradec Králové - Plačiče.

Stavba se nachází ve vodním útvaru číslo HSL\_1430 - Bystřice od toku Bašnický potok po ústí do toku Cidlina, na souřadnicích (S-JTSK) Y: 650991, X: 1041085.

K navrhovanému záměru vydáváme následující **stanovisko správce povodí:**

- a) **Z hlediska zájmů daných § 23a vodního zákona, platným Národním plánem povodí Labe a Plánem dílčího povodí Horního a středního Labe (§ 24 až 26 vodního zákona)** je předmětný záměr možný, protože lze předpokládat, že jeho realizací nedojde ke zhoršení stavu dotčeného vodního útvaru, a že záměr nebude mít za následek nedosažení dobrého stavu dotčeného vodního útvaru.

**Toto hodnocení vychází z posouzení souladu předmětného záměru s výše uvedenými platnými dokumenty.**

b) **Z hlediska dalších zájmů sledovaných vodním zákonem a správy vodního toku** souhlasíme s navrhovaným záměrem za předpokladu splnění následujících podmínek:

- Veškerý demoliční materiál musí být neprodleně odstraňován z koryta vodního toku a pobřežních pozemků.
- Úprava koryta toku pod mostem a v jeho těsné blízkosti musí být výškově umístěna do nivelety stávajícího dna (myšleno bez nánosů) a respektovat podélný sklon vodního toku.
- Z důvodu možného zanášení koryta vodního toku pod mostním objektem sedimentem, doporučujeme přehodnotit šířku kynety opevněného koryta toku pod mostním objektem.
- Navržené opevnění koryta vodního toku tvoří ochranu spodní stavby mostu a je tedy součástí celé stavby, o kterou má povinnost se starat vlastník komunikace.
- Provizorní lávka bude provedena v souladu s ČSN 73 62 01 „Projektování mostních objektů“ a musí být umístěn tak, aby nezasahovala do průtočného profilu vodního toku.
- Požadujeme technologii prací volit tak, aby byla minimalizována rizika vzniku znečištění povrchových vod (ropné látky, cement, ...). Stavbou nesmí dojít ke znečištění vodního toku a k poškození jeho koryta či břehových porostů. Požadujeme volně ložený materiál neskladovat v korytě vodního toku.
- Bude-li v rámci předmětného záměru zacházeno se závadnými látkami ve větším rozsahu nebo bude-li zacházení s nimi spojeno se zvýšeným nebezpečím pro povrchové nebo podzemní vody (limitní množství závadných látek stanoveno v §2 písm. b) nebo c) vyhlášky č. 450/2005 Sb.), požadujeme předložit havarijní plán k vyjádření před jeho schválením vodoprávním úřadem. Kontaktní osobou pro vydání odborného stanoviska je za náš podnik Ing. Petra Štulcová ☎ 495088708, stulcovap@pla.cz.
- Pro stavbu mostu včetně provizoria bude nutné vypracovat povodňový plán po dobu výstavby. Povodňový plán bude předložen vodohospodářskému dispečinku k vydání odborného stanoviska. Kontaktní osobou pro vydání odborného stanoviska je za náš podnik Ing. Pavel Jansa ☎ 495088708, jansap@pla.cz.
- Zahájení a ukončení prací bude s týdenním předstihem oznámeno na Povodí Labe, státní podnik – provozní středisko Jičín (Jarošovská 103, 506 01 Jičín, ☎ 493 533 968) a zástupce provozního střediska bude přizván před uvedením stavby do provozu ke kontrole (Z. Sobota, ☎ 724 614 010).

Toto stanovisko, které je podkladem pro vydání rozhodnutí nebo jiného opatření vodoprávního nebo jiného správního úřadu, nebo samosprávného orgánu, platí **2 roky** od data jeho vydání, pokud v této době nebylo využito pro vydání platného rozhodnutí nebo jiného opatření správními nebo samosprávnými orgány.

**Povodí Labe, státní podnik**

Víta Nejedlého 951/8

Slezské Předměstí

500 03 Hradec Králové

(6)



Mgr. Petr Ferbar  
vedoucí odboru  
péče o vodní zdroje

Příloha

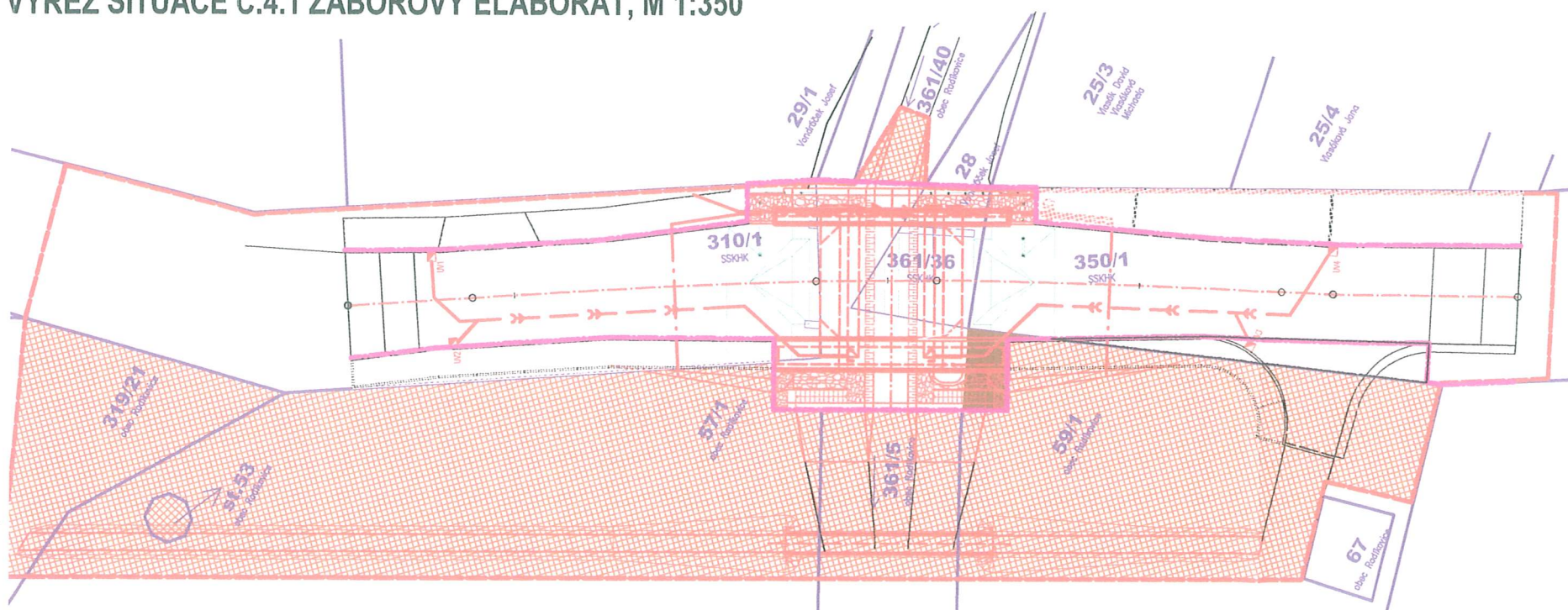
1x PD

**Na vědomí**

PL – Z1 Jablonec nad Nisou




vlastník pozemků: Obec Radíkovice



Jako vlastník dotčeného pozemku p. č. **st. 53, 57/1, 361/5, 59/1, 319/21, 361/40 v k. ú. Radíkovice** souhlasím s realizací stavby včetně případných přeložek inženýrských sítí na mém pozemku, dále souhlasím se vstupem dodavatelské firmy na pozemek během provádění stavby, s kácením vzrostlé zeleně, výsadbou nové zeleně a s vynětím pozemku ze ZPF a PUPFL.









V RADÍKOVICÍCH dne 19.9.2018

**OBEC  
RADÍKOVICE**  
503 27 Lhota pod Libčany  
IČ 459 78 786 (1)

  
.....  
podpis

Obec Radíkovice  
Radíkovice 28  
503 27 Radíkovice

**LEGENDA PLOCH:**

- |   |                                       |   |                                    |   |  |   |  |
|---|---------------------------------------|---|------------------------------------|---|--|---|--|
|  | TRVALÝ ZÁBOR<br>OSTATNÍ               |  | TRVALÝ ZÁBOR<br>LESNÍ PŮDY (PUFPL) |  | POZEMKY VE VLASTNICTVÍ INVESTORA (STAVEBNÍKA)<br>(V PLOŠE STAVĚNÍŠTĚ – BEZ BAREVNÉ VÝPLNĚ)                   |  | HRANICE STAVĚNÍŠTĚ<br>(PLOCHA DOČASNÉHO ZÁBORU STAVBY – DO 1 ROKU) |
|  | TRVALÝ ZÁBOR<br>ZEMĚDĚLSKÉ PŮDY (ZPF) |  | DOČASNÝ ZÁBOR<br>DO 1 ROKU         |  | POZEMKY VE VLASTNICTVÍ INVESTORA (STAVEBNÍKA)<br>PLOCHY UPRÁVĚNÉ HRANICÍ SIL, POZEMKY PRO MAJETK. VÝPOŘÁDÁNÍ |  | NOVÁ HRANICE SILNIČNÍHO POZEMKU III/32426                          |